

जिल्हा परिषद बांधकाम विभाग क्रमांक १, यवतमाळ.
जिल्हा परिषद बांधकाम उपविभाग, पांढरकवडा

पि. सी. आय. प्रमाणे रस्त्यांची प्राधान्यक्रम यादी
(PAVEMENT CONDITION INDEX)

सन २०२३-२४

PCI (Pavement Condition Index) प्रमाणे रस्त्याची सुधारणा प्राधान्यक्रम यादी

अ.क्र.	तालुका	स्त्याचा दर्जा व क्रमांक (इजिमा)	रस्त्याचे नाव	एकुण लांबी किमी	बांधकामाचे / सुधारणेचे वर्ष	मागील सुधारणेचे वर्ष	अस्तित्वातील रस्त्याचा पृष्ठभाग	रस्त्यावरील साखळी तील गावे	लोकसंख्या	वार्षिक सरासरी वाहतुक वर्दळ मे.टन	P C I	Tribal / Non Tribal	शेरा
							खडी						
१	२	३	४	५	६	७	८	९	१०	११	१२	१३	१४
१	पांढरकवडा	इजिमा ८९	करणवाडी वागदा लीगटी सायखेडा किन्ही घोडदरा	१३.८०	-	२२-२३	डांबरी व अपृष्ठांकित	करणवाडी वागदा	१४६० ७०२	८७३.००	१	N/T	
२	पांढरकवडा	इजिमा ९१	जिरा घोडदरा उमरी किन्हाळा वाठोडा	१०.००	-	१७-१८	डांबरी व अपृष्ठांकित	जिरा वाठोडा	९८० १२२३	७८४.००	१	T	
३	पांढरकवडा	इजिमा-९२	रामा १४ ते खैरगाव (दे.) रस्ता	५.००	-	२१-२२	डांबरी	खैरगाव दे	१७८७	३७८.००	१	T	
४	पांढरकवडा	इजिमा-११५	मुंझाळा सोनुर्ली रस्ता	१०.५०	-	-	डांबरी	मुंझाळा सोनुर्ली	१२२३ ११२७	४३८.००	१	T	
५	पांढरकवडा	इजिमा-१२८	के गाव घोन्सी रामा -७ ला जोडणारा जोडरस्ता	६.५०	-	२२-२३	डांबरी व अपृष्ठांकित	केगाव घोन्सी	२०२० १४५३	४८७.००	१	N/T	
६	पांढरकवडा	इजिमा-१३१	झुली भाडउमरी बोथ रस्ता	७.८०	-	१८-१९	डांबरी	झुली भाडउमरी	१०३५ १२९८	८१४.००	१	T	
७	पांढरकवडा	इजिमा-१३३	अर्ली पिंपळशेंडा मारेगाव खु. सुत्रा रस्ता	१०.५०	-	-	डांबरी व अपृष्ठांकित	अर्ली पिंपळशेंडा	१४३ २२५	३८९.००	१	T	
८	पांढरकवडा	इजिमा-१३४	ढोकी वांजरी कारेगाव रस्ता	५.००	-	१५-१६	डांबरी खडी व अपृष्ठांकित	अकोली खु. वांजरी	२०२० १६८६	४१३.००	१	T	
९	पांढरकवडा	इजिमा-१३७	रामा-१४ ते कोपामांडवी अंधारवाडी सुकळी खैरी चणाखा ते जिल्हा सिमा रस्ता	१५.८०	-	२२-२३	डांबरी व अपृष्ठांकित	कोपामांडवी अंधारवाडी	८३४ २५०	२१२.००	१	N/T	
१०	पांढरकवडा	इजिमा-१३८	कोदोरी जोडरस्ता	०.८०	-	२२-२३	डांबरी	कोदुर्ली	१२६२	२५२.००	१	N/T	
			एकुण लांबी	८५.७०									

Sectional Engineer

Z. P (W) Sub Dn.

Pandharkwada


Deputy Engineer

Z. P Works Sub Dn.

Pandharkwada

PCI (Pavement Condition Index) प्रमाणे रस्त्याची सुधारणा प्राधान्यक्रम यादी


अ.क्र.	तालुका	स्त्याचा दर्जा व क्रमांक (इजिमा)	रस्त्याचे नाव	एकुण लांबी किमी	बांधकामाचे / सुधारणेचे वर्ष	मागील सुधारणेचे वर्ष	अस्तित्वातील रस्त्याचा पृष्ठभाग	रस्त्यावरील साखळी तील गावे	लोकसंख्या	वार्षिक सरासरी वाहतुक वर्दळ मे.टन	P C I	Tribal / Non Tribal	शेरा
							खडी						
१	२	३	४	५	६	७	८	१०	११	१२	१३	१४	१५
१	पांढरकवडा	इजिमा १२६	आकोली खु. आकोली बु. खैरगांव खु. गणेशपुर वाई रस्ता	१०.००	-	२२-२३	डांबरी व अपृष्ठांकित	अकोली खु. खैरगाव गणेशपुर	२०२० ४६२ १२३०	४९२.००	३	T	
			एकुण लांबी	१०.००									



Sectional Engineer
 Z. P (W) Sub Dn.
 Pandharkawada


Deputy Engineer
 Z.P Works Sub Dn.
 Pandharkawada

PCI (Pavement Condition Index) प्रमाणे रस्त्याची सुधारणा प्राधान्यक्रम यादी


अ.क्र.	तालुका	स्त्याचा दर्जा व क्रमांक (इजिमा)	रस्त्याचे नाव	एकुण लांबी किमी	बांधकामाचे / सुधारणेचे वर्ष	मागील सुधारणेचे वर्ष	अस्तित्वातील रस्त्याचा पृष्ठभाग	रस्त्यावरील साखळी तील गावे	लोकसंख्या	वार्षिक सरासरी वाहतुक वर्दळ मे.टन	P C I	Tribal / Non Tribal	शेरा
							खडी						
१	२	३	४	५	६	७	८	१०	११	१२	१३	१४	१५
१	पांढरकवडा	इजिमा-९३	मोहदा कृष्णापुर रस्ता	७.००	-	२०-२१	डांबरी/ अपृष्ठांकित	मोहदा कृष्णापुर	५५४४ ४४९	८१४.००	४	T	
२	पांढरकवडा	इजिमा-९४	कारेगाव मोहदरी कृष्णापुर रस्ता	७.००	-	१७-१८	डांबरी खडी व अपृष्ठांकित	जिरा वाठोडा	१२४७ १२२३	८३७.००	४	N/T	
			एकुण लांबी	१४.००									


Sectional Engineer
 Z. P (W) Sub Dn.
 Pandharkawada


Deputy Engineer
 Z.P Works Sub Dn.
 Pandharkawada

PCI (Pavement Condition Index) प्रमाणे रस्त्याची सुधारणा प्राधान्यक्रम यादी

अ.क्र.	तालुका	स्त्याचा दर्जा व क्रमांक (इजिमा)	रस्त्याचे नाव	एकुण लांबी किमी	बांधकामाचे / सुधारणेचे वर्ष	मागील सुधारणेचे वर्ष	अस्तित्वातील रस्त्याचा पृष्ठभाग	रस्त्यावरील साखळी तील गावे	लोकसंख्या	वार्षिक सरासरी वाहतुक वर्दळ मे.टन	P C I	Tribal / Non Tribal	शेरा
							खडी						
१	२	३	४	५	६	७	८	१०	११	१२	१३	१४	१५
१	पांढरकवडा	इजिमा-११७	धारणा पिंपळापुर वाई रस्ता	७.४०	-	-	अपृष्ठांकित	धारणा पिंपळापुर	११०१ ६९०	५१८.००	-	T	
२	पांढरकवडा	इजिमा-१२७	आकोली जोडरस्ता	२.५०	-	-	अपृष्ठांकित	अकोली खु. खैरगाव गणेशपुर	२०२० १७८७ १२३०	१६०.००	-	N/T	
३	पांढरकवडा	इजिमा-१२९	रामा-२७५ ला जोडणारा आकोली वांजरी रस्ता	६.००	-	-	अपृष्ठांकित	अकोली खु. वांजरी	२०२० १६८६	१६२.००	-	T	
			एकुण लांबी	१५.९०									


Sectional Engineer
 Z. P (W) Sub Dn.
 Pandharkawada


Deputy Engineer
 Z.P. Works Sub Dn.
 Pandharkawada
 पांढरकवडा

PCI (Pavement Condition Index) प्रमाणे रस्त्याची सुधारणा प्राधान्यक्रम यादी

अ.क्र.	तालुका	रस्त्याचा दर्जा व क्रमांक (ग्रामा)	रस्त्याचे नाव	एकुण लांबी किमी	बांधकामाचे / सुधारणेचे वर्ष	मागील सुधारणेचे वर्ष	अस्तित्वातील रस्त्याचा पृष्ठभाग	रस्त्यावरील साखळी तील गावे	लोकसंख्या	वार्षिक सरासरी वाहतुक वर्दळ मे.टन	P C I	Tribal / Non Tribal	शेरा
							खडी						
१	२	३	४	५	६	७	८	१०	११	१२	१३	१४	१५
१	पां.कवडा	ग्रामा-१	आसोली ते आसोली तांडा	१.००	-	-	डांबरी	आसोली	११७४	-	१	T	
								एकुण	११७४				
२	पां.कवडा	ग्रामा-८	कारेगांव ते रामपुर पोड रस्ता	१.००	-	-	डांबरी	कारेगाव	१२७४	-	१	T	
								एकुण	१२७४				
३	पां.कवडा	ग्रामा-१८	टाकळी (वृंदावन)जोडरस्ता घाटंजी रुंझा ला जोडणारा.	२.००	-	१८-१९	डांबरी	टाकळी वृ	४३०	-	१	N/T	
								एकुण	४३०				
४	पां.कवडा	ग्रामा-२५	प्ररामा १४ ला जोडणारा पाथरीतांडा जोडरस्ता	२.००	-	-	डांबरी	पाथरी तांडा	१२४१	-	१	N/T	
								एकुण	१२४१				
५	पां.कवडा	ग्रामा-२८	घोंडदरा सखी रस्ता.	२.००	-	१८-१९	खडी	घोंडदरा सखी	७८०	-	१	T	
								एकुण	७८०				
६	पां.कवडा	ग्रामा-२९	सखी ते वाढोणा रस्ता.	२.००	-	२०-२१	खडी	सखी वाढोणा	९७१	-	१	T	
								एकुण	९७१				
७	पां.कवडा	ग्रामा-३५	सखी (बु) ते सखी पोड रस्ता.	१.५०	-	२१-२२	डांबरी	बु.वाढोणा	४५५	-	१	T	
								एकुण	४५५				
८	पां.कवडा	ग्रामा-३६	वणी करंजी रस्त्याला जोडणारा चनई कोठोडा रस्ता.	३.००	-	२१-२२	खडी	कोठोडा	७५२	-	१	T	
								एकुण	७५२				
९	पां.कवडा	ग्रामा-३९	राष्ट्रीय महामार्गाला क्र.७जोडणारा सखी (बू) जोडरस्ता	२.००	-	-	डांबरी	सखी बु.	९७१	-	१	T	
								एकुण	९७१				

अ.क्र.	तालुका	स्त्याचा दर्जा व क्रमांक (ग्रामा)	रस्त्याचे नाव	एकुण लांबी किमी	बांधकामाचे / सुधारणेचे वर्ष	मागील सुधारणेचे वर्ष	अस्तित्वातील रस्त्याचा पृष्ठभाग	रस्त्यावरील साखळी तील गावे	लोकसंख्या	वार्षिक सरासरी वाहतुक वर्दळ मे.टन	P C I	Tribal / Non Tribal	शेरा
							खडी						
१	२	३	४	५	६	७	८	१०	११	१२	१३	१४	१५
१०	पां.कवडा	ग्रामा-४५	तेलंग टाकळी तांडा जोडरस्ता	२.००	-	१२-१३	डांबरी	तेलटाकळी तां.	१९३७	-	१	T	
								एकुण	१९३७				
११	पां.कवडा	ग्रामा-४६	धारना जोडरस्ता.	०.५०	-	१४-१५	डांबरी	धारणा	८६१	-	१	T	
								एकुण	८६१				
१२	पां.कवडा	ग्रामा-४८	मंगी तांडा जोडरस्ता.	१.५०	-	१३-१४	डांबरी	मंगी	८६७	-	१	T	
								एकुण	८६७				
१३	पां.कवडा	ग्रामा-५०	ढोकी मंगी रस्ता.	२.४५	-	१३-१४	अपृष्ठांकित	ढोकी	७९२	-	१	T	
								एकुण	७९२				
१४	पां.कवडा	ग्रामा-५५	वागदा खैरगांव रस्ता इ.जि.मा.क्र. ला जोडणारा	३.००	-	-	डांबरी/खडी	वागदा खैरगाव	६९८	०	-	१	T
								एकुण	६९८				
१५	पां.कवडा	ग्रामा-५७	मोरवा जोडरस्ता इजिमा.क्र.९२ ला जोडणारा जोडरस्ता.	५.००	-	-	डांबरी	मोरवा	३०२	-	१	N/T	
								एकुण	३०२				
१६	पां.कवडा	ग्रामा-५८	मोरवा ते तांडारस्ता ग्रा.मा.४५ ला जोडणारा.	३.००	-	-	डांबरी	मोरवा	३०२	-	१	N/T	
								एकुण	३०२				
१७	पां.कवडा	ग्रामा-६५	पढा जोडरस्ता राष्ट्रीय महामार्गाला जोडणारा.	३.००	-	-	डांबरी	पढा	८६१	-	१	T	
								एकुण	८६१				
१८	पां.कवडा	ग्रामा-६६	खैरगांव (खु) ते पढा रस्ता.	४.००	-	-	अपृष्ठांकित	खैरगाव खु.	४६२	-	१	T	
								एकुण	४६२				
१९	पां.कवडा	ग्रामा-७०	निलजई खैरगांव (खु.) मुची रस्ता	५.८३	-	२१-२२	खडी	निलजई	३४४	-	१	T	
								एकुण	३४४				

अ.क्र.	तालुका	स्त्याचा दर्जा व क्रमांक (ग्रामा)	रस्त्याचे नाव	एकुण लांबी किमी	बांधकामाचे / सुधारणेचे वर्ष	मागील सुधारणेचे वर्ष	अस्तित्वातील रस्त्याचा पृष्ठभाग	रस्त्यावरील साखळी तील गावे	लोकसंख्या	वार्षिक सरासरी वाहतुक वर्दळ मे.टन	P C I	Tribal / Non Tribal	शेरा
							खडी						
१	२	३	४	५	६	७	८	१०	११	१२	१३	१४	१५
२०	पां.कवडा	ग्रामा-७६	कुसळ वाघोली चोपन रस्ता	३.००	-	-	डांबरी	चोपन	६९१	-	१	T	
								एकुण	६९१				
२१	पां.कवडा	ग्रामा-७९	सोनबर्डी जोडरस्ता.	०.७५	-	-	डांबरी	सोनबर्डी	१५९९	-	१	N/T	
								एकुण	१५९९				
२२	पां.कवडा	ग्रामा-८३	केगाव वसंतनगर रस्ता	१.५०	-	-	डांबरी	वसंतनगर	६८६	-	१	T	
								एकुण	६८६				
२३	पां.कवडा	ग्रामा-८६	नांदगांव ते गणेशपुर रस्ता.	२.००	-	-	अपृष्ठांकित	नांदगाव गणेशपुर	१७३ ११००	-	१	T	
								एकुण	१२७३				
२४	पां.कवडा	ग्रामा-९८	घोन्सी पोड रस्ता राष्ट्रीय महामार्ग ७ ला जोडणारा	३.००	-	-	डांबरी	घोन्सी	१४५३	-	१	T	
								एकुण	१४५३				
२५	पां.कवडा	ग्रामा-९९	रा.मा.३१५ ला जोडणारा घोन्सी पोड रस्ता	३.००	-	-	डांबरी खडी व अपृष्ठांकित	घोन्सी	१४५३	-	१	T	
								एकुण	१४५३				
२६	पां.कवडा	ग्रामा-१०१	पांढरकवडा-ताडउमरी घनमोड कोंढी रस्ता.रामा २७५ ला जोडणारा	९.००	-	-	डांबरी	ताडउमरी, घनमोड	१११०	-	१	T	
								एकुण	१११०				
२७	पां.कवडा	ग्रामा-१०५	घनमोड (सोसायटी) ते घनमोड रस्ता.	१.००	-	-	डांबरी	घनमोड सो.	३७५	-	१	T	
								एकुण	३७५				
२८	पां.कवडा	ग्रामा-१०६	कोंढी जोडरस्ता.	२.००	-	-	डांबरी	कोंढी	६३९	-	१	T	
								एकुण	६३९				
२९	पां.कवडा	ग्रामा-१०७	झुली ते लिंगटी रस्ता	२.५०	-	-	अपृष्ठांकित	लिंगटी	५२५	-	१	T	
								एकुण	५२५				

अ.क्र.	तालुका	स्त्याचा दर्जा व क्रमांक (ग्रामा)	रस्त्याचे नाव	एकुण लांबी किमी	बांधकामाचे / सुधारणेचे वर्ष	मागील सुधारणेचे वर्ष	अस्तित्वातील रस्त्याचा पृष्ठभाग	रस्त्यावरील साखळी तील गावे	लोकसंख्या	वार्षिक सरासरी वाहतुक वर्दळ मे.टन	P C I	Tribal / Non Tribal	शेरा
							खडी						
१	२	३	४	५	६	७	८	१०	११	१२	१३	१४	१५
३०	पां.कवडा	ग्रामा-१११	पहापळ ते गोंडवाकडी रस्ता	४.८०	-	२१-२२	खडी	गोंडवाकडी	४१८	-	१	T	
								एकुण	४१८				
३१	पां.कवडा	ग्रामा-११३	अंभोरा ते रा.म.मा.क्र. ७ ला जोडणारा जोडरस्ता.	३.००	-	२०००-०१	डांबरी	अंभोरा	५००	-	१	T	
								एकुण	५००				
३२	पां.कवडा	ग्रामा-११४	झुंझारपूर ते अंबोरा ते रा.मा.क्र. ३१५ ला जोडणारा	३.००	-	-	खडी	झुंझारपूर	२५०	-	१	T	
								एकुण	२५०				
३३	पां.कवडा	ग्रामा-११५	तातापूर जोडरस्ता.	२.००	-	-	डांबरी	तातापूर	३४८	-	१	T	
								एकुण	३४८				
३४	पां.कवडा	ग्रामा-११७	बेलोरी ते घनमोड रस्ता	१.००	-	२१-२२	डांबरी	घनमोड	४१३	-	१	T	
								एकुण	४१३				
३५	पां.कवडा	ग्रामा-११९	कोंढी आकोली राज्य महामार्ग क्र. २७५ ला जोडणारा.	३.५०	-	१८-१९	डांबरी	कोंढी अकोली	६३९ ९००	-	१	T	
								एकुण	१५३९				
३६	पां.कवडा	ग्रामा-१२५	आश्रमशाळा बोथ रस्ता.	२.५०	-	-	डांबरी	बोथ	२२००	-	१	T	
								एकुण	२२००				
३७	पां.कवडा	ग्रामा-१२६	बोथ आश्रमशाळा पोड रस्ता.	१.५०	-	१६-१७	डांबरी	बोथ	२२००	-	१	T	
								एकुण	२२००				
३८	पां.कवडा	ग्रामा-१३१	चालबर्डी जोडरस्ता.	०.५०	-	५.०६	डांबरी	चालबर्डी	१४००	-	१	T	
								एकुण	१४००				
३९	पां.कवडा	ग्रामा-१३२	चालबर्डी वांजरी रस्ता.	६.००	-	२१-२२	डांबरी	वांजरी	१६८८	-	१	T	
								एकुण	१६८८				
४०	पां.कवडा	ग्रामा-१३४	बोरगांव टोकवांजरी रस्ता	२.५७	-	-	डांबरी	टोकवांजरी	५४	-	१	T	
								एकुण	५४				

अ.क्र.	तालुका	स्त्याचा दर्जा व क्रमांक (ग्रामा)	रस्त्याचे नाव	एकुण लांबी किमी	बांधकामाचे / सुधारणेचे वर्ष	मागील सुधारणेचे वर्ष	अस्तित्वातील रस्त्याचा पृष्ठभाग	रस्त्यावरील साखळी तील गावे	लोकसंख्या	वार्षिक सरासरी वाहतुक वर्दळ मे.टन	P C I	Tribal / Non Tribal	शेरा
							खडी						
१	२	३	४	५	६	७	८	१०	११	१२	१३	१४	१५
४१	पां.कवडा	ग्रामा-१४०	बोथ बहात्तर रस्ता.	१.५०	-	-	डांबरी	बहात्तर	६५०	-	१	T	
								एकुण	६५०				
४२	पां.कवडा	ग्रामा-१४३	साकरा (बु) ते महाडोली रस्ता	३.००	-	२१-२२	डांबरी	साखरा बु	३०३	-	१	T	
								एकुण	३०३				
४३	पां.कवडा	ग्रामा-१५०	बल्लारपूर जोडरस्ता.	०.६०	-	-	डांबरी	बल्लारपूर	३४३	-	१	T	
								एकुण	३४३				
४४	पां.कवडा	ग्रामा-१५१	बल्लारपूर वांजरी रस्ता.	४.००	-	२१-२२	डांबरी	बल्लारपूर	३४३	-	१	T	
								एकुण	३४३				
४५	पां.कवडा	ग्रामा-१५५	कवठा वांजरी रस्ता.	४.००	-	१७-१८	डांबरी	कवठा वांजरी	७३७ १६८६	-	१	T	
								एकुण	२४२३				
४६	पां.कवडा	ग्रामा-१६२	दर्यापूर पिटा पांगरी रस्ता.	४.०५	-	-	अपृष्ठांकित	दर्यापूर पिटापांगरी	२५९ १५०	-	१	T	
								एकुण	४०९				
४७	पां.कवडा	ग्रामा-१६८	अर्ली हरीजन वस्ती जोडणारा.	०.६०	-	-	अपृष्ठांकित	अर्ली	१८१८	-	१	T	
								एकुण	१८१८				
४८	पां.कवडा	ग्रामा-१६९	पिंपळखूटी पारव्याला जोडणारा पिंपळशेंडा पोड जोडमार्ग	३.००	-	१४-१५	डांबरी व अपृष्ठांकित	पिंपळशेंडा	१४३	-	१	T	
								एकुण	१४३				
४९	पां.कवडा	ग्रामा-१७०	दर्यापूर पोड जोडरस्ता.	१.५०	-	-	अपृष्ठांकित	दर्यापूर	२५९	-	१	T	
								एकुण	२५९				
५०	पां.कवडा	ग्रामा-१७५	खैरी धरम गोडा पोड रस्ता.	३.००	-	२१-२२	डांबरी	खैरी धरमगोडा	६९९ १४०	-	१	T	
								एकुण	८३९				

अ.क्र.	तालुका	स्त्याचा दर्जा व क्रमांक (ग्रामा)	रस्त्याचे नाव	एकुण लांबी किमी	बांधकामाचे / सुधारणेचे वर्ष	मागील सुधारणेचे वर्ष	अस्तित्वातील रस्त्याचा पृष्ठभाग	रस्त्यावरील साखळी तील गावे	लोकसंख्या	वार्षिक सरासरी वाहतुक वर्दळ मे.टन	P C I	Tribal / Non Tribal	शेरा
							खडी						
१	२	३	४	५	६	७	८	१०	११	१२	१३	१४	१५
५१	पां.कवडा	ग्रामा-१७९	हिवरी जोडरस्ता.	२.७०	-	१७-१८	डांबरी	हिवरी	५५३	-	१	T	
								एकुण	५५३				
५२	पां.कवडा	ग्रामा-१८१	रूढा कोलामपोड रस्ता.	०.५०	-	-	डांबरी	रूढा	५८४	-	१	T	
								एकुण	५८४				
५३	पां.कवडा	ग्रामा-१८२	रामा ३१६ ते पिंपळखुटी रेल्वे स्टे	०.८०	-	२२-२३	डांबरी	पिंपळखुटी रे	७३०	-	१	N/T	
								एकुण	७३०				
५४	पां.कवडा	ग्रामा-१८३	पिंपरी वठोली रस्ता.	०.६०	-	२००३-०४	डांबरी	वठोली	३५०	-	१	N/T	
								एकुण	३५०				
			एकुण	१३४.७५									

Mang
 Regional Engineer
 Z. P. (W) Sub Dn.
 Pandharkawada

dk
 Deputy Engineer
 Z.P Works Sub Dn.
 Pandharkawada

PCI (Pavement Condition Index) प्रमाणे रस्त्याची सुधारणा प्राधान्यक्रम यादी

अ.क्र.	तालुका	स्त्याचा दर्जा व क्रमांक (ग्रामा)	रस्त्याचे नाव	एकुण लांबी किमी	बांधकामाचे / सुधारणेचे वर्ष	मागील सुधारणेचे वर्ष	अस्तित्वातील रस्त्याचा पृष्ठभाग	रस्त्यावरील साखळी तील गावे	लोकसंख्या	वार्षिक सरासरी वाहतुक वर्दळ मेटन	P C I	Tribal / Non Tribal	शेरा
							खडी						
१	२	३	४	५	६	७	८	१०	११	१२	१३	१४	१५
१	पां.कवडा	ग्रामा-९	मोहदरी शामपूर रस्ता.	३.००	-	१९-२०	डांबरी	मोहदरा शामपूर	६९४ १५०	-	२	T	
								एकुण	८४४				
२	पां.कवडा	ग्रामा-२०	दाभा जोडरस्ता	१.००	-	-	डांबरी	दाभा	७३६	-	२	T	
								एकुण	७३६				
३	पां.कवडा	ग्रामा-३१	वाढोणा करंजी रस्ता.	२.००	-	-	डांबरी	करंजी वाढोणा	३९८९ ६५०	-	२	T	
								एकुण	४६३९				
४	पां.कवडा	ग्रामा-३२	सुरदेवी जोडरस्ता राष्ट्रीय महामार्गाला जोडणारा.	२.००	-	३.४	डांबरी	सुरदेवी	३२०	-	२	T	
								एकुण	३२०				
५	पां.कवडा	ग्रामा-४२	ढोकी करंजी रस्ता.	३.५०	-	२०१२-१३	डांबरी	ढोकी	६३९	-	२	T	
								एकुण	६३९				
६	पां.कवडा	ग्रामा-६७	पढा गणेशपूर रस्ता.	४.००	-	-	डांबरी	पढा	८६१	-	२	T	
								एकुण	८६१				
७	पां.कवडा	ग्रामा-६९	राष्ट्रीय महामार्ग क्र. ७ ला जोडणारा निलजई जोडरस्ता.	१.६०	-	-	डांबरी	निलजई	३४४	-	२	T	
								एकुण	३४४				
८	पां.कवडा	ग्रामा-८०	सोनबर्डी जोडरस्ता.	०.५०	-	-	डांबरी	सोनबर्डी	१५९९	-	२	N/T	
								एकुण	१५९९				
९	पां.कवडा	ग्रामा-९३	बडनेर जोडरस्ता राज्य मार्ग ३१५ ला जोडणारा.	२.५०	-	-	डांबरी	बडनेर	२८७	-	२	T	
								एकुण	२८७				

अ.क्र.	तालुका	स्त्याचा दर्जा व क्रमांक (ग्रामा)	रस्त्याचे नाव	एकुण लांबी किमी	बांधकामाचे / सुधारणेचे वर्ष	मागील सुधारणेचे वर्ष	अस्तित्वातील	रस्त्यावरील साखळी तील गावे	लोकसंख्या	वार्षिक सरासरी वाहतुक वर्दळ मे.टन	P C I	Tribal / Non Tribal	शेरा
							रस्त्याचा पृष्ठभाग खडी						
१	२	३	४	५	६	७	८	१०	११	१२	१३	१४	१५
१०	पां.कवडा	ग्रामा-१०४	येडद पोड जोडमार्ग	१.००	-	-	डांबरी	येडद	१८७	-	२	T	
								एकुण	१८७				
११	पां.कवडा	ग्रामा-१२४	लिंगटी बोथ रस्ता.	३.००	-	१५-१६	डांबरी	बोथ	२२००	-	२	T	
								एकुण	२२००				
१२	पां.कवडा	ग्रामा-१३३	चालबर्डी महाडोली जोडरस्ता.	१.००	-	१४-१५	डांबरी	महाडोली	५६५	-	२	T	
								एकुण	५६५				
१३	पां.कवडा	ग्रामा-१३५	महाडोली पोड जोडरस्ता.	१.००	-	१७-१८	सिमेंट काँक्रेट	महाडोली	५६५	-	२	T	
								एकुण	५६५				
१४	पां.कवडा	ग्रामा-१४४	पेंढरी सुसरी रस्ता.	१.५०	-	१७-१८	डांबरी	पेंढरी सुसरी	३११	-	२	T	
								एकुण	३११				
१५	पां.कवडा	ग्रामा-१४५	ढोकी सुसरी रस्ता.	६.००	-	-	डांबरी	ढोकी	१०७९	-	२	T	
								एकुण	१०७९				
१६	पां.कवडा	ग्रामा-१५८	कोपामांडवी ते कोवईपोड	१.००	-	१६-१७	खडी	कोपामांडवी कोवईपोड	६२८ १५०	-	२	T	
								एकुण	७७८				
			एकुण	३४.६०									

M. V. V.
Sectional Engineer
Z. P (W) Sub Dn.
Pandharkawada

S. V. V.
Deputy Engineer
Z.P Works Sub Dn.
Pandharkawada

PCI (Pavement Condition Index) प्रमाणे रस्त्याची सुधारणा प्राधान्यक्रम यादी

अ.क्र.	तालुका	स्त्याचा दर्जा व क्रमांक (ग्रामा)	रस्त्याचे नाव	एकुण लांबी किमी	बांधकामाचे / सुधारणेचे वर्ष	मागील सुधारणेचे वर्ष	अस्तित्वातील रस्त्याचा पृष्ठभाग	रस्त्यावरील साखळी तील गावे	लोकसंख्या	वार्षिक सरासरी वाहतुक वर्दळ मे.टन	PCI	Tribal / Non Tribal	शेरा
१	२	३	४	५	६	७	८	१०	११	१२	१३	१४	१५
१	पां.कवडा	ग्रामा-३	आसोली पोचमार्ग घाटंजी मोहदा रस्त्याला जोडणारा.	१.५०	-	-	डांबरी	आसोली	११७४	-	३	T	
								एकुण	११७४				
२	पां.कवडा	ग्रामा-४	चिखलदरा पोड जोडरस्ता.	१.००	-	-	डांबरी	चिखलदरा	७२०	-	३	T	
								एकुण	७२०				
३	पां.कवडा	ग्रामा-१६	जोगीनकवडा जोडरस्ता रुंझा, मिरा, जिरा, करंजी, वाठोडा जिल्हा मार्गाला जोडणारा.	१.००	-	२००६-०७	डांबरी	जिरा मिरा करंजी	९८० ३९८९	-	३	T	
								एकुण	४९६९				
४	पां.कवडा	ग्रामा-२४	टाकळी (वृदावन) तांडा जोडरस्ता	२.००	-	-	डांबरी	टाकळी वृ	४३०	-	३	N/T	
								एकुण	४३०				
५	पां.कवडा	ग्रामा-४१	करंजी स्मशानभूमी जोडरस्ता	१.००	-	-	खडी	करंजी	३९८९	-	३	T	
								एकुण	३९८९				
६	पां.कवडा	ग्रामा-५६	खैरगांव (दे) स्मशानभूमी जोडरस्ता	१.००	-	-	सिमेंट काँक्रेट	खैरगाव दे.	१७८७	-	३	T	
								एकुण	१७८७				
७	पां.कवडा	ग्रामा-८२	केगांव जोडरस्ता.	०.५०	-	-	अपृष्ठांकित	केगाव	६१४	-	३	T	
								एकुण	६१४				
८	पां.कवडा	ग्रामा-९०	झुली ते झुली पोड	०.५०	-	१६-१७	डांबरी	झुली	१०३५	-	३	T	
								एकुण	१०३५				
९	पां.कवडा	ग्रामा-९६	पहापळ हरीजन वस्ती रस्ता.	०.६०	-	-	डांबरी	पहापळ	५०६३	-	३	T	
								एकुण	५०६३				
१०	पां.कवडा	ग्रामा-१०३	येडद-ताडउमरी रस्ता.	२.००	-	-	डांबरी	येडद	१८७	-	३	T	
								एकुण	१८७				

अ.क्र.	तालुका	स्त्याचा दर्जा व क्रमांक (ग्रामा)	रस्त्याचे नाव	एकुण लांबी किमी	बांधकामाचे / सुधारणेचे वर्ष	मागील सुधारणेचे वर्ष	अस्तित्वातील रस्त्याचा पृष्ठभाग	रस्त्यावरील साखळी तील गावे	लोकसंख्या	वार्षिक सरासरी वाहतुक वर्दळ मे.टन	P C I	Tribal / Non Tribal	शेरा
१	२	३	४	५	६	७	८	१०	११	१२	१३	१४	१५
११	पां.कवडा	ग्रामा-१५९	कवठा जोडमार्ग रा.मा.क्र.७ ला जोडणारा	१.००	-	-	डांबरी	कवठा	७३७	-	३	N/T	
								एकुण	७३७				
१२	पां.कवडा	ग्रामा-१६०	वन्हा जोडरस्ता रा.मा.क्र.७ ला जोडणारा जोडरस्ता	१.५०	-	-	डांबरी	वा-हा	४२८	-	३	N/T	
								एकुण	४२८				
१३	पां.कवडा	ग्रामा-१६१	कवठा वा-हा रस्ता.	०.२०	-	-	डांबरी	वा-हा	४२८	-	३	N/T	
								एकुण	४२८				
१४	पां.कवडा	ग्रामा-१६६	बोरी (पाटण) जोडरस्ता.	१.५०	-	१३-१४	डांबरी	बोरी पाटन	८९७६	-	३	N/T	
								एकुण	८९७६				
१५	पां.कवडा	ग्रामा-१६७	बोरी स्मशानभूमी जोडरस्ता	१.२०	२०१८-१९	१८-१९	डांबरी	बोरी पाटन	८९७६	-	३	N/T	
								एकुण	८९७६				
१६	पां.कवडा	ग्रामा-१७६	सुकळी पोड जोडमार्ग.	३.००	-	२०-२१	डांबरी व खडी	सुकळी पोड	११५	-	३	T	
								एकुण	११५				
१७	पां.कवडा	ग्रामा-१७८	पिंपरी जोडरस्ता रा.मा.क्र.३१६ ला जोडणारा.	२.६०	-	-	डांबरी	पिंपरी	८७८	-	३	N/T	
								एकुण	८७८				
			एकुण	२२.१०									

M. K.
Sectional Engineer
 Z. P (W) Sub Dn.
 Pandharkawada

ok
Deputy Engineer
 Z.P Works Sub Dn.
 Pandharkawada

PCI (Pavement Condition Index) प्रमाणे रस्त्याची सुधारणा प्राधान्यक्रम यादी

अ.क्र.	तालुका	स्त्याचा दर्जा व क्रमांक (ग्रामा)	रस्त्याचे नाव	एकुण लांबी किमी	बांधकामाचे / सुधारणेचे वर्ष	मागील सुधारणेचे वर्ष	अस्तित्वातील रस्त्याचा पृष्ठभाग	रस्त्यावरील साखळी तील गावे	लोकसंख्या	वार्षिक सरासरी वाहतुक वर्दळ मे.टन	P C I	Tribal / Non Tribal	शेरा
१	२	३	४	५	६	७	८	१०	११	१२	१३	१४	१५
१	पां.कवडा	ग्रामा-२	मोहदा स्मशानभुमी जोडरस्ता	०.६०	-	२००९-१०	डांबरी	मोहदा	५५४४	-	४	T	
								एकुण	५५४४				
२	पां.कवडा	ग्रामा-२१	डागाजी पोड जोडरस्ता	१.५०	-	२०-२१	डांबरी	डागाडीपोड	१४८	-	४	T	
								एकुण	१४८				
३	पां.कवडा	ग्रामा-३०	वाढोणा (खू) ते वाढोणा (बु) जोडरस्ता	०.५०	-	-	डांबरी	करंजी वाढोना	३९८९	-	४	T	
								एकुण	३९८९				
४	पां.कवडा	ग्रामा-१०	मोहदरी जोगीनकवडा रस्ता.	२.००	-	२०-२१	डांबरी	जोगीनकवडा	६९४	-	४	T	
								एकुण	६९४				
५	पां.कवडा	ग्रामा-१७	सिंगलदिप जोडरस्ता.	१.००	-	-	डांबरी	सिंगलदिप	४३०	-	४	T	
								एकुण	४३०				
६	पां.कवडा	ग्रामा-१९	पाथरी दाभा रस्ता.	३.००	-	२०-२१	डांबरी	पाथरी दाभा	१२४१ ७५०	-	४	T	
								एकुण	१९९१				
७	पां.कवडा	ग्रामा-२२	सोनुर्ली आश्रमशाळा रस्ता	१.००	-	-	डांबरी	सोनुर्ली	११२७	-	४	T	
								एकुण	१९९१				
८	पां.कवडा	ग्रामा-४०	वाढोणा(बु) जोडरस्ता रा.माक्र.७ ला जोडणारा	३.००	-	२१-२२	डांबरी	बु.वाढोना	४५५	-	४	T	
								एकुण	४५५				
९	पां.कवडा	ग्रामा-४९	मंगी पिंपळापूर रस्ता.	२.००	-	२०-२१	डांबरी	पिंपळापूर	३९३	-	४	T	
								एकुण	३९३				
१०	पां.कवडा	ग्रामा-५२	ढोकी वाईला रस्ता इजिमा ११७ ला जोडणारा.	२.५०	-	-	डांबरी	ढोकी	६३९	-	४	T	
								एकुण	६३९				

अ.क्र.	तालुका	स्त्याचा दर्जा व क्रमांक (ग्रामा)	रस्त्याचे नाव	एकुण लांबी किमी	बांधकामाचे / सुधारणेचे वर्ष	मागील सुधारणेचे वर्ष	अस्तित्वातील रस्त्याचा पृष्ठभाग	रस्त्यावरील साखळी तील गावे	लोकसंख्या	वार्षिक सरासरी वाहतुक वर्दळ मे.टन	P C I	Tribal / Non Tribal	शेरा
१	२	३	४	५	६	७	८	१०	११	१२	१३	१४	१५
११	पां.कवडा	ग्रामा-६१	करणवाडी जोडरस्ता पांढरकवडा घाटंजी रस्त्याला जोडणारा	२.००	-	१८-१९	डांबरी	करणवाडी	१४६०	-	४	N/T	
								एकुण	१४६०				
१२	पां.कवडा	ग्रामा-७१	आकोली (खु) तांडा जोडरस्ता.	१.००	-	-	डांबरी	अकोली खु.	२०२०	-	४	N/T	
								एकुण	२०२०				
१३	पां.कवडा	ग्रामा-७२	खैरगांव (बु) पोडरस्ता.	१.००	-	८-९	डांबरी	खैरगाव बु.	१२८४	-	४	T	
								एकुण	१२८४				
१४	पां.कवडा	ग्रामा-८१	मांगुर्डा मुची रस्ता	१.५०	-	२१-२२	डांबरी	मांगुर्डा मुची	१८०७	-	४	T	
								एकुण	१८०७				
१५	पां.कवडा	ग्रामा-१२३	भाडउमरी लिंगटी रस्ता	२.००	-	-	डांबरी	लिंगटी	५२५	-	४	T	
								एकुण	५२५				
१६	पां.कवडा	ग्रामा-१२७	बोथ रस्त्याला जोडणारा नागेझरी जोडरस्ता.	३.००	-	२०००-०१	डांबरी	नागेझरी	३९५	-	४	T	
								एकुण	३९५				
१७	पां.कवडा	ग्रामा-१२९	गोंडवाकडी जोडरस्ता राष्ट्रीय महामार्ग क्र.७ ला जोडणारा	१.२०	-	२००४-०५	डांबरी	गोंडवाकडी	४१८	-	४	T	
								एकुण	४१८				
१८	पां.कवडा	ग्रामा-१३९	बोथ स्मशानभुमी जोडरस्ता	०.६०	-	-	अपृष्ठांकित	बोथ	२२००	-	४	T	
								एकुण	२२००				
१९	पां.कवडा	ग्रामा-१४२	मराठवाकडी जोडरस्ता.	०.४०	-	२२-२३	डांबरी	मराठवाकडी	७६१	-	४	T	
								एकुण	७६१				
२०	पां.कवडा	ग्रामा-१४८	इ.जि.मा. क्र. १३२ ला जोडणारा पेंढरी जोडरस्ता.	४.५०	-	२०००-१	डांबरी	पेंढरी	३११	-	४	T	
								एकुण	३११				
२१	पां.कवडा	ग्रामा-१५२	वांजरी पोड जोडरस्ता.	१.००	-	१२-१३	डांबरी	वांजरी	१६८८	-	४	T	
								एकुण	१६८८				

अ.क्र.	तालुका	स्त्याचा दर्जा व क्रमांक (ग्रामा)	रस्त्याचे नाव	एकुण लांबी किमी	बांधकामाचे / सुधारणेचे वर्ष	मागील सुधारणेचे वर्ष	अस्तित्वातील रस्त्याचा पृष्ठभाग	रस्त्यावरील साखळी तील गावे	लोकसंख्या	वार्षिक सरासरी वाहतुक वर्दळ मे.टन	P C I	Tribal / Non Tribal	शेरा
१	२	३	४	५	६	७	८	१०	११	१२	१३	१४	१५
२२	पां.कवडा	ग्रामा-१५४	सुत्रा राज्य महामार्ग क्र.७ ला जोडणारा रस्ता.	०.५०	-	२२-२३	सिमेंट कॉ रस्ता	सुत्रा	१५७७	-	४	N/T	
								एकुण	१५७७				
२३	पां.कवडा	ग्रामा-१७४	वडवट घुबडी रा.मा.क्र.३१६ ला जोडणारा.	२.००	-	१८-१९	डांबरी	घुबडी	८९९	-	४	T	
								एकुण	८९९				
२४	पां.कवडा	ग्रामा-१७७	सुकळी जोडरस्ता राष्ट्रीय महामार्गाला जोडणारा.	५.००	-	-	डांबरी	सुकळी पोड	११५	-	४	T	
								एकुण	११५				
			एकुण	४२.८०									


M. K.
Sectional Engineer
 Z. P (W) Sub Dn.
 Pandharkawada

S.
Deputy Engineer
 Z.P Works Sub Dn.
 Pandharkawada

PCI (Pavement Condition Index) प्रमाणे रस्त्याची सुधारणा प्राधान्यक्रम यादी

अ.क्र.	तालुका	स्त्याचा दर्जा व क्रमांक (ग्रामा)	रस्त्याचे नाव	एकुण लांबी किमी	बांधकामाचे / सुधारणेचे वर्ष	मागील सुधारणेचे वर्ष	अस्तित्वातील रस्त्याचा पृष्ठभाग	रस्त्यावरील साखळी तील गावे	लोकसंख्या	वार्षिक सरासरी वाहतुक वर्दळ मे.टन	P C I	Tribal / Non Tribal	शेरा
१	२	३	४	५	६	७	८	१०	११	१२	१३	१४	१५
१	पां.कवडा	ग्रामा-७	पिंपळशेंडा जोडरस्ता यवतमाळ वणी प्र.रा.मा.क्र.६ ला जोडणारा.	०.८०	-	२१-२२	डांबरी	पिंपळशेंडा	१४३	-	५	N/T	
								एकुण	१४३				
२	पां.कवडा	ग्रामा-११	जिरा ते जिरा पोड रस्ता.	१.००	-		डांबरी	जिरा	९८०	-	५	T	
								एकुण	९८०				
३	पां.कवडा	ग्रामा-१२	शामपुर मांजरा तांडा जोडरस्ता.	०.५०	-		डांबरी	शामपुर	३५६	-	५	T	
								एकुण	३५६				
४	पां.कवडा	ग्रामा-१५	रुंझा शामपूर रस्ता	०.५०	-	-	डांबरी	रुंझा	२५७१	-	५	T	
								एकुण	२५७१				
५	पां.कवडा	ग्रामा-२३	अडणी चनई रस्ता.	०.२०	-	२०-२१	डांबरी	अडणी चनई	९५८ ३५०	-	५	T	
								एकुण	१३०८				
६	पां.कवडा	ग्रामा-४४	उमरी स्मशानभुमी जोडरस्ता	०.५०	-	१४-१५	खडी	उमरी	२३७७	-	५	N/T	
								एकुण	२३७७				
७	पां.कवडा	ग्रामा-४७	राष्ट्रीय महामार्ग क्र.७ ला जोडणारा मंगी जोडरस्ता	१.००	-	१३-१४	डांबरी	मंगी	८६७	-	५	T	
								एकुण	८६७				
८	पां.कवडा	ग्रामा-६०	पिंपळापूर गणेशपूर रस्ता.	२.००	-	-	डांबरी	गणेशपूर	७४९	-	५	T	
								एकुण	७४९				
९	पां.कवडा	ग्रामा-६८	वाई जोडरस्ता.	१.००	-	-	डांबरी	वाई	९४०	-	५	T	
								एकुण	९४०				

अ.क्र.	तालुका	स्त्याचा दर्जा व क्रमांक (ग्रामा)	रस्त्याचे नाव	एकुण लांबी किमी	बांधकामाचे / सुधारणेचे वर्ष	मागील सुधारणेचे वर्ष	अस्तित्वातील रस्त्याचा पृष्ठभाग	रस्त्यावरील साखळी तील गावे	लोकसंख्या	वार्षिक सरासरी वाहतुक वर्दळ मे.टन	P C I	Tribal / Non Tribal	शेरा
१	२	३	४	५	६	७	८	१०	११	१२	१३	१४	१५
१०	पां.कवडा	ग्रामा-१०८	लिंगटी ते दहेली रस्ता.	३.००	-	-	डांबरी	दहेली	१७१७	-	५	T	
								एकुण	१७१७				
११	पां.कवडा	ग्रामा-११६	बेलुरी जोडरस्ता राज्यमहामार्ग क्र. २७५ ला जोडणारा.	१.५०	-	६.७	डांबरी	बेलुरी	६३४	-	५	T	
								एकुण	६३४				
१२	पां.कवडा	ग्रामा-१३७	आकोली बगी जोडरस्ता	०.५०	-	-	डांबरी	अकोली	२०२०	-	५	T	
								एकुण	२०२०				
१३	पां.कवडा	ग्रामा-१५३	सुन्ना जोडरस्ता.	०.५०	-	-	डांबरी	सुन्ना	१५७७	-	५	N/T	
								एकुण	१५७७				
१४	पां.कवडा	ग्रामा-१७१	कारेगांव बंडल जोडरस्ता राज्यमहामार्ग क्र.३१६ ला जोडणारा.	०.२०	-	-	डांबरी	कारेगाव बं	९१६	-	५	T	
								एकुण	९१६				
१५	पां.कवडा	ग्रामा-१७२	कारेगांव दर्यापुर रस्ता	४.१०	-	१८-१९	डांबरी	कारेगाव बं	९१६	-	५	T	
								एकुण	९१६				
१६	पां.कवडा	ग्रामा-१८०	रूढा जोडरस्ता राज्यमार्ग क्र.३१६ ला जोडणारा.	१.१०	-	-	डांबरी	रूढा	५८४	-	५	T	
								एकुण	५८४				
			एकुण	१८.४०									


Sectional Engineer
 Z. P (W) Sub Dn.
 Pandharkawada


Deputy Engineer
 Z.P Works Sub Dn.
 Pandharkawada

PCI (Pavement Condition Index) प्रमाणे रस्त्याची सुधारणा प्राधान्यक्रम यादी

अ.क्र.	तालुका	स्त्याचा दर्जा व क्रमांक (ग्रामा)	रस्त्याचे नाव	एकुण लांबी किमी	बांधकामाचे / सुधारणेचे वर्ष	मागील सुधारणेचे वर्ष	अस्तित्वातील रस्त्याचा पृष्ठभाग	रस्त्यावरील साखळी तील गावे	लोकसंख्या	वार्षिक सरासरी वाहतुक वर्दळ मे.टन	P C I	Tribal / Non Tribal	शेरा
१	२	३	४	५	६	७	८	१०	११	१२	१३	१४	१५
१	पां.कवडा	ग्रामा-५	चिखलदरा मोहदरी जिरा रस्ता	८.००	-	-	अपृष्ठांकित	मोहदरी जिरा	६९४ ९८० १६७४	-	-	T	
								एकुण	३३४८				
२	पां.कवडा	ग्रामा-६	असोली पिंपळशेंडा रस्ता.	३.००	-	-	अपृष्ठांकित	पिंपळशेंडा	१४३	-	-	T	
								एकुण	१४३				
३	पां.कवडा	ग्रामा-१३	शामपुर जोडरस्ता.	२.५०	-	-	अपृष्ठांकित	शामपुर	३५६	-	-	T	
								एकुण	३५६				
४	पां.कवडा	ग्रामा-१४	रंझा स्मशानभूमी जोडरस्ता	०.५०	-	-	अपृष्ठांकित	रंझा	२५७१	-	-	N/T	
								एकुण	२५७१				
५	पां.कवडा	ग्रामा-२६	पाथरी घोडदरा रस्ता.	५.००	-	-	अपृष्ठांकित	घोडदरा	७८०	-	-	T	
								एकुण	७८०				
६	पां.कवडा	ग्रामा-२७	घोडदरा बंजारा पोड रस्ता	१.२०	-	-	अपृष्ठांकित	घोडदरा	७८०	-	-	T	
								एकुण	७८०				
७	पां.कवडा	ग्रामा-३३	लिंगटी मजरा तांडा जोडरस्ता.	२.००	-	-	अपृष्ठांकित	लिंगटी मजरा तां.	६१०	-	-	N/T	
								एकुण	६१०				
८	पां.कवडा	ग्रामा-३४	नंदपुर किन्ही रस्ता इजिमा ८९ ला जोडणारा	१.५०	-	-	अपृष्ठांकित	किन्ही नं.	१२३६	-	-	N/T	
								एकुण	१२३६				
९	पां.कवडा	ग्रामा-३७	लिंगटी मजरा रस्ता इजिमा ८९ ला जोडणारा रस्ता.	१.००	-	-	अपृष्ठांकित	लिंगटी मजरा	२७०	०	-	N/T	
								एकुण	२७०				

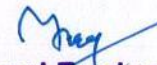
अ.क्र.	तालुका	स्त्याचा दर्जा व क्रमांक (ग्रामा)	रस्त्याचे नाव	एकुण लांबी किमी	बांधकामाचे / सुधारणेचे वर्ष	मागील सुधारणेचे वर्ष	अस्तित्वातील रस्त्याचा पृष्ठभाग	रस्त्यावरील साखळी तील गावे	लोकसंख्या	वार्षिक सरासरी वाहतुक वर्दळ मे.टन	P C I	Tribal / Non Tribal	शेरा
१	२	३	४	५	६	७	८	१०	११	१२	१३	१४	१५
१०	पां.कवडा	ग्रामा-३८	कि न्हाळा ते बंजारा पोड रस्ता	१.५०	-	-	अपृष्ठांकित	किन्हाळा	५६५	-	-	T	
								एकुण	५६५				
११	पां.कवडा	ग्रामा-४३	वागदा तांडा जोडरस्ता.	२.००	-	-	अपृष्ठांकित	वागदा	६९८	-	-	N/T	
								एकुण	६९८				
१२	पां.कवडा	ग्रामा-५१	पिंपळापूर ढोकी रस्ता.	२.५०	-	-	अपृष्ठांकित	पिंपळापुर	३९३	-	-	T	
								एकुण	३९३				
१३	पां.कवडा	ग्रामा-५३	वागदा ते कुसळ रस्ता.	४.५०	-	-	अपृष्ठांकित	वागदा कुसळ	६९८ ३००	-	-	T	
								एकुण	९९८				
१४	पां.कवडा	ग्रामा-५४	वागदा ते जवाहर नगर पोड .	१.००	-	-	अपृष्ठांकित	जवाहरनगर	४५२	-	-	N/T	
								एकुण	४५२				
१५	पां.कवडा	ग्रामा-५९	पढा ते धारणा रस्ता.	२.००	-	-	अपृष्ठांकित	पढा धारणा	८६१	-	-	T	
								एकुण	८६१				
१६	पां.कवडा	ग्रामा-६२	वाघोली स्मशानभुमी जोडरस्ता	०.४०	-	-	अपृष्ठांकित	वाघोली	१३४३	-	-	T	
								एकुण	१३४३				
१७	पां.कवडा	ग्रामा-६३	वाघोली ते वाघोली तांडा रस्ता	१.५०	-	-	अपृष्ठांकित	वाघोली	१३४३	-	-	T	
								एकुण	१३४३				
१८	पां.कवडा	ग्रामा-६४	घाटंजी पां.कवडा रस्त्याला जोडणारा खैरगांव पोड जोडमार्ग	१.००	-	-	अपृष्ठांकित	खैरगाव पोड	२९३	-	-	T	
								एकुण	३९३				
१९	पां.कवडा	ग्रामा-७३	रा.मा.क्र.७ ला जोडणारा कोलामपोड खैरगांव(बु) मार्ग	१.५०	-	-	अपृष्ठांकित	खैरगाव बु.	१२८४	-	-	T	
								एकुण	१२८४				


अ.क्र.	तालुका	स्त्याचा दर्जा व क्रमांक (ग्रामा)	रस्त्याचे नाव	एकुण लांबी किमी	बांधकामाचे / सुधारणेचे वर्ष	मागील सुधारणेचे वर्ष	अस्तित्वातील रस्त्याचा पृष्ठभाग	रस्त्यावरील साखळी तील गावे	लोकसंख्या	वार्षिक सरासरी वाहतुक वर्दळ मे.टन	P C I	Tribal / Non Tribal	शेरा
१	२	३	४	५	६	७	८	१०	११	१२	१३	१४	१५
२०	पां.कवडा	ग्रामा-७४	मलकापूर कुसळ जोडरस्ता.	५.००	-	-	अपृष्ठांकित	मलकापूर कुसळ	७३	-	-	T	
								एकुण	७३				
२१	पां.कवडा	ग्रामा-७५	कुसळ ते दुधनी पोड रस्ता	१.००	-	-	अपृष्ठांकित	दुधनी	७३	-	-	T	
								एकुण	७३				
२२	पां.कवडा	ग्रामा-७७	मारेगांव ते वसंतनगर तांडा	२.००	-	-	अपृष्ठांकित	मारेगाव वसंतनगर	६५९ ६५०	-	-	T	
								एकुण	१३०९				
२३	पां.कवडा	ग्रामा-७८	सोनबर्डी स्मशानभुमी जोडरस्ता	१.८०	-	-	अपृष्ठांकित	सोनबर्डी	१५९९	-	-	N/T	
								एकुण	१५९९				
२४	पां.कवडा	ग्रामा-८४	सोनबर्डी सोनबर्डी साखरा रस्त्याला रा.मा.क्र.२७५ ला जोडणारा रस्ता.	०.२०	-	-	अपृष्ठांकित	सोनबर्डी	११००	-	-	N/T	
								एकुण	११००				
२५	पां.कवडा	ग्रामा-८५	घोन्सी सोनबर्डी रस्ता.	२.५०	-	-	अपृष्ठांकित	घोन्सी	१४५३	-	-	N/T	
								एकुण	१४५३				
२६	पां.कवडा	ग्रामा-८७	तांडउमरी ते मांगुर्डा रस्ता.	४.००	-	-	अपृष्ठांकित	तांडउमरी	१११०	-	-	T	
								एकुण	१११०				
२७	पां.कवडा	ग्रामा-८८	मांगुर्डा ते मांगुर्डा पोड रस्ता	१.२५	-	-	अपृष्ठांकित	मांगुर्डा	१८०७	-	-	T	
								एकुण	१८०७				
२८	पां.कवडा	ग्रामा-८९	मांगुर्डा पोड ते कोंढी रस्ता	४.५०	-	-	अपृष्ठांकित	कोंढी	६३९	-	-	T	
								एकुण	६३९				
२९	पां.कवडा	ग्रामा-९१	वडनेर पाठोडा पोड रस्ता	१.५०	-	-	अपृष्ठांकित	वडनेर पाठोडा	२८७ १५०	-	-	T	
								एकुण	४३७				

अ.क्र.	तालुका	स्त्याचा दर्जा व क्रमांक (ग्रामा)	रस्त्याचे नाव	एकुण लांबी किमी	बांधकामाचे / सुधारणेचे वर्ष	मागील सुधारणेचे वर्ष	अस्तित्वातील रस्त्याचा पृष्ठभाग	रस्त्यावरील साखळी तील गावे	लोकसंख्या	वार्षिक सरासरी वाहतुक वर्दळ मे.टन	P C I	Tribal / Non Tribal	शेरा
१	२	३	४	५	६	७	८	१०	११	१२	१३	१४	१५
३०	पां.कवडा	ग्रामा-९२	वडनेर पोड जोडरस्ता.	१.००	-	-	अपृष्ठांकित	वडनेर	२८७	-	-	T	
								एकुण	२८७				
३१	पां.कवडा	ग्रामा-९४	वडनेर ते वडनेर तांडा	१.००	-	-	अपृष्ठांकित	वडनेर	२८७	-	-	T	
								एकुण	२८७				
३२	पां.कवडा	ग्रामा-९५	केंगांव ते वडनेर रस्ता.	२.००	-	-	अपृष्ठांकित	वडनेर	२८७	-	-	T	
								एकुण	२८७				
३३	पां.कवडा	ग्रामा-९७	पहापळ घोन्सी रस्ता.	५.००	-	-	अपृष्ठांकित	घोन्सी	१४५३	-	-	T	
								एकुण	१४५३				
३४	पां.कवडा	ग्रामा-१००	केळापुर स्मशानभूमी जोडरस्ता	१.००	-	-	अपृष्ठांकित	केळापुर	२१३०	-	-	N/T	
								एकुण	२१३०				
३५	पां.कवडा	ग्रामा-१०२	रा.मा.क्र.२७५ ला जोडणारा ताडउमरी जोडरस्ता.	२.००	-	-	अपृष्ठांकित	ताडउमरी	१११०	-	-	T	
								एकुण	१११०				
३६	पां.कवडा	ग्रामा-१०९	जांब पोड ते लिंगटी रस्ता.	१.२०	-	-	अपृष्ठांकित	लिंगटी	५२५	-	-	T	
								एकुण	५२५				
३७	पां.कवडा	ग्रामा-११०	पहापळ ते जांब पोड जोडमार्ग.	१.००	-	-	अपृष्ठांकित	पहापळ	५०६३	-	-	T	
								एकुण	५०६३				
३८	पां.कवडा	ग्रामा-११२	पहापळ स्मशानभूमी जोडरस्ता	१.००	-	-	अपृष्ठांकित	गोंडवाकडी	४१८	-	-	T	
								एकुण	४१८				
३९	पां.कवडा	ग्रामा-११८	घनमोड ते बोरगांव रस्ता.	२.००	-	-	अपृष्ठांकित	बोरगाव	१२५३	-	-	T	
								एकुण	१२५३				
४०	पां.कवडा	ग्रामा-१२०	आकोली (बु) ते डागाडी जोडरस्ता	०.५०	-	-	अपृष्ठांकित	डागाडी	१५०	-	-	T	
								एकुण	१५०				

अ.क्र.	तालुका	स्त्याचा दर्जा व क्रमांक (ग्रामा)	रस्त्याचे नाव	एकुण लांबी किमी	बांधकामाचे / सुधारणेचे वर्ष	मागील सुधारणेचे वर्ष	अस्तित्वातील रस्त्याचा पृष्ठभाग	रस्त्यावरील साखळी तील गावे	लोकसंख्या	वार्षिक सरासरी वाहतुक वर्दळ मे.टन	P C I	Tribal / Non Tribal	शेरा
१	२	३	४	५	६	७	८	१०	११	१२	१३	१४	१५
४१	पां.कवडा	ग्रामा-१२१	कोंढी ते डागाडी पोड रस्ता	१.००	-	-	अपृष्ठांकित	कोंढी डागाडी	६३९ २५०	-	-	T	
								एकुण	८८९				
४२	पां.कवडा	ग्रामा-१२२	भाडउमरी ते टिपेश्वर रस्ता	६.००	-	-	अपृष्ठांकित	भाडउमरी	१२९८	-	-	T	
								एकुण	१२९८				
४३	पां.कवडा	ग्रामा-१२८	नागेझरी गोंडवाकडी रस्ता.	३.००	-	-	अपृष्ठांकित	गोंडवाकडी	४१८	-	-	T	
								एकुण	४१८				
४४	पां.कवडा	ग्रामा-१३०	साखरा चालबर्डी रस्ता.	७.००	-	-	अपृष्ठांकित	साखरा चालबर्डी	८३६ १४००	-	-	T	
								एकुण	२२३६				
४५	पां.कवडा	ग्रामा-१३६	अकोली (खु) ते महाडोली रस्ता.	१.५०	-	-	अपृष्ठांकित	अकोली खु	२०२०	-	-	T	
								एकुण	२०२०				
४६	पां.कवडा	ग्रामा-१३८	रामा २७५ ला जोडणारा आंबेझरी जोडरस्ता ते तालुका सिमेपर्यंत	०.१७	-	-	अपृष्ठांकित	आंबेझरी	९५२	-	-	T	
								एकुण	९५२				
४७	पां.कवडा	ग्रामा-१४१	नागेझरी (खु) ते सुसरी रस्ता.	२.००	-	-	अपृष्ठांकित	नागेझरी	३९५	-	-	T	
								एकुण	३९५				
४८	पां.कवडा	ग्रामा-१४६	साखरा ते मराठवाकडी रस्ता.	०.५०	-	-	अपृष्ठांकित	मराठवाकडी	७६१	-	-	T	
								एकुण	७६१				
४९	पां.कवडा	ग्रामा-१४७	वाजरी स्मशानभुमी जोडरस्ता	०.६०	-	-	अपृष्ठांकित	वांजरी	१६८८	-	-	T	
								एकुण	१६८८				
५०	पां.कवडा	ग्रामा-१४९	टेंभी बेघर वसाहत.	०.६०	-	-	अपृष्ठांकित	टेंभी	८९६	-	-	T	
								एकुण	८९६				

अ.क्र.	तालुका	स्त्याचा दर्जा व क्रमांक (ग्रामा)	रस्त्याचे नाव	एकुण लांबी किमी	बांधकामाचे / सुधारणेचे वर्ष	मागील सुधारणेचे वर्ष	अस्तित्वातील रस्त्याचा पृष्ठभाग	रस्त्यावरील साखळी तील गावे	लोकसंख्या	वार्षिक सरासरी वाहतुक वर्दळ मे.टन	P C I	Tribal / Non Tribal	शेरा
१	२	३	४	५	६	७	८	१०	११	१२	१३	१४	१५
५१	पां.कवडा	ग्रामा-१५६	मारेगांव वन रस्ता	५.००	-	-	अपृष्ठांकित	मारेगाव वन	७००	-	-	T	वनजमिन
								एकुण	७००				
५२	पां.कवडा	ग्रामा-१५७	पडीयाली-मालेगांव (बु) रस्ता.	२.००	-	-	अपृष्ठांकित	मालेगाव बु	०	-	-	T	वनजमिन
								एकुण	०				
५३	पां.कवडा	ग्रामा-१६३	मारेगांव (बु) दर्यापूर रस्ता.	२.०५	-	-	अपृष्ठांकित	मारेगाव बु	०	-	-	T	वनजमिन
								एकुण	०				
५४	पां.कवडा	ग्रामा-१६४	वा-हा अंधारवाडी रस्ता.	३.००	-	-	६००अपृष्ठांकित/ खडी	अंधारवाडी	१७१	-	-	N/T	
								एकुण	१७१				
५५	पां.कवडा	ग्रामा-१६५	अंधारवाडी रस्ता राममा ला जोडणारा	२.५०	-	-	अपृष्ठांकित	अंधारवाडी	१७१	-	-	N/T	
								एकुण	१७१				
५६	पां.कवडा	ग्रामा-१७३	वडवट दर्यापूर रस्ता वडवड पोड रस्ता	५.००	-	-	अपृष्ठांकित	वडवट	३७५	-	-	T	
								एकुण	३७५				
			एकुण	१२५.९७									


Sectional Engineer
 Z. P (W) Sub Dn.
 Pandharkawada


Deputy Engineer
 Z.P Works Sub Dn.
 Pandharkawada

PCI (Pavement Condition Index) प्रमाणे रस्त्याची प्राधान्यक्रम यादी

अ.क्र.	तालुका	स्त्याचा दर्जा व क्रमांक (इजिमा)	रस्त्याचे नाव	एकुण लांबी किमी	बांधकामाचे / सुधारणेचे वर्ष	मागील सुधारणेचे वर्ष	अस्तित्वातील रस्त्याचा पृष्ठभाग	रस्त्यावरील साखळी तील गावे	लोकसंख्या	वार्षिक सरासरी वाहतुक वर्दळ मे.टन	P C I	Tribal / Non Tribal	शेरा
							खडी						
१	२	३	४	५	६	७	८	१०	११	१२	१३	१४	१५
१	ता.घाटंजी	इजिमा - ७७	कोळी बु. शारी विरुळ केळापुर तांडा रत्नापुर पाळोदी उमरी रस्ता	१५.५०	१८-१९	-	अपृष्ठांकित	कोळी शारी केळापुर उमरी	७६३ ४० १२७० ०	१०३.००	१	T	
२	ता.घाटंजी	इजिमा - ७८	रामा-३१६ ला जोडणारा तळणी कोळी खु. कोळी बु. उंदरणी रामपुर सायतखर्डा झटाळा कुर्ली वघारा टाकळी रस्ता	३२.१०	१७-१८	१८-१९	डांबरी	उंदरनी सायतखर्डा	६६१ २३५३	८४०.००	१	T	
३	ता.घाटंजी	इजिमा - ७९	माणोली आमडी पंगडी सायतखर्डा रस्ता	१३.२०	१०-११	२१-२२	डांबरी	मानोली आमडी	२६४९ १८६०	-	१	N/T	
४	ता.घाटंजी	इजिमा - ७९	बोधडी रहाटी रस्ता	९.१०	१०-११	-	डांबरी	बोधडी रहाटी	११२३ ५२९	-	१	N/T	
५	ता.घाटंजी	इजिमा - ८०	रामा-२८५ ला जोडणारा रस्ता घाटंजी अंजी कुभारी तिवसाळा किन्ही निंबडा चिंचोली लिंगी तळणी रस्ता	१९.९०	१०-११	१३-१४	डांबरी	अंजी कुभारी तिवसाळा	१९१८ ७९० १६३२	७१७.००	१	N/T	
६	ता.घाटंजी	इजिमा - ८१	किन्ही किनारा ते शिरोली रामपुर तांडा पंगडी देवधरी पोड पारवा रस्ता	२२.५०	-	२१-२२	डांबरी	किन्ही शिरोली	६८७ ३१६९	१०१.००	१	T	
७	ता.घाटंजी	इजिमा - ८२	रामा- २६९ ला जोडणारा किनारा शिरोली पंगडी पिंप्री रस्ता	१९.५०	-	-	डांबरी	किनारा शिरोली	२५४४ ३१६९	-	१	N/T	
८	ता.घाटंजी	इजिमा - ८४	रामा-२६७ ला जोडणारा रासा देवधरी डोर्ली रस्ता	७.५०	-	२१-२२	डांबरी	रासा देवधरी डोर्ली	५१० १६९७ ४१३	-	१	T	
९	ता.घाटंजी	इजिमा - ८५	साखरा चोरांबा मारेगांव दत्ता पुर करमणा रस्ता	१२.००	-	१७-१८	खडी व अपृष्ठांकित	साखरा करमणा	२१२७ ८३१	९९.००	१	N/T	


अ.क्र.	तालुका	स्त्याचा दर्जा व क्रमांक (इजिमा)	रस्त्याचे नाव	एकुण लांबी किमी	बांधकामाचे / सुधारणेचे वर्ष	मागील सुधारणेचे वर्ष	अस्तित्वातील	रस्त्यावरील साखळी तील गावे	लोकसंख्या	वार्षिक सरासरी वाहतुक वर्दळ मे.टन	P C I	Tribal / Non Tribal	शेरा
							रस्त्याचा पृष्ठभाग खडी						
१	२	३	४	५	६	७	८	१०	११	१२	१३	१४	१५
१०	ता.घाटंजी	इजिमा - ८७	खैरगाव करणवाडी जरुर शिवणी आंबेझरी पहर मेटीखेडा रस्ता	१८.२०	-	२१-२२	डांबरी खडी व अपृष्ठांकित	जरुर शिवणी	३५५६	८४३.००	१	N/T	
११	ता.घाटंजी	इजिमा - १३२	जांब टिपेश्वर सुन्ना रस्ता	२०.५०	०६-०७	२१-२२	डांबरी खडी व अपृष्ठांकित	जांब माथनी टिपेश्वर	१५०५ ३८१ ६५३	३२०.००	१	T	
			एकुण लांबी	१९०.००									


Sectional Engineer
 Z. P (W) Sub Dn.
 Pandharkawada


Deputy Engineer
 Z.P Works Sub Dn.
 Pandharkawada

PCI (Pavement Condition Index) प्रमाणे रस्त्याची प्राधान्यक्रम यादी


अ.क्र.	तालुका	स्त्याचा दर्जा व क्रमांक (इजिमा)	रस्त्याचे नाव	एकुण लांबी किमी	बांधकामाचे / सुधारणेचे वर्ष	मागील सुधारणेचे वर्ष	अस्तित्वातील रस्त्याचा पृष्ठभाग	रस्त्यावरील साखळी तील गावे	लोकसंख्या	वार्षिक सरासरी वाहतुक वर्दळ मे.टन	P C I	Tribal / Non Tribal	शेरा
							खडी						
१	२	३	४	५	६	७	८	१०	११	१२	१३	१४	१५
१	ता.घाटंजी	इजिमा - ७९	घोटी विरुळ रस्ता	३.२०	१०-११	२१-२२	डांबरी	घोटी विरुळ	२८३३ ३३३	-	२	N/T	
२	ता.घाटंजी	इजिमा - ७९	पाडी कवठा रस्ता	३.००	१०-११	-	डांबरी	पाडी कवठा	३३४२ ५३१	-	२	N/T	
३	ता.घाटंजी	इजिमा - ७९	पाडी भांबोरा अंजी रस्ता	५.३०	१०-११	-	डांबरी	भांबोरा	२५८७	-	२	N/T	
४	ता.घाटंजी	इजिमा - ८८	मोवाडा गांवपोड आंबेझरी रस्ता	६.७०	-	-	डांबरी व अपृष्ठाकित	मोवाडा आंबेझरी	२००९ ९५२	११२.००	२	N/T	
			एकुण लांबी	१८.२०									


Sectional Engineer
Z. P (W) Sub Dn.
Pandharkawada


Deputy Engineer
Z.P Works Sub Dn.
Pandharkawada

PCI (Pavement Condition Index) प्रमाणे रस्त्याची प्राधान्यक्रम यादी

अ.क्र.	तालुका	स्त्याचा दर्जा व क्रमांक (इजिमा)	रस्त्याचे नाव	एकुण लांबी किमी	बांधकामाचे / सुधारणेचे वर्ष	मागील सुधारणेचे वर्ष	अस्तित्वातील रस्त्याचा पृष्ठभाग	रस्त्यावरील साखळी तील गावे	लोकसंख्या	वार्षिक सरासरी वाहतुक वर्दळ मे.टन	P C I	Tribal / Non Tribal	शेरा
							खडी						
१	२	३	४	५	६	७	८	१०	११	१२	१३	१४	१५
१	ता.घाटंजी	इजिमा -८३	चिखलवर्धा गौरथळा लिंगापुर कोठोडा पारवा रस्ता	१२.००	-	१०-१२	अपृष्ठांकित	चिखलवर्धा लिंगापुर	२०३७ २२९	१०२.००	-	T	
			एकुण लांबी	१२.००									


Sectional Engineer
 Z. P (W) Sub Dn.
 Pandharkawada


 उपअभियंता
Deputy Engineer
 जि.प. बांधकाम उपविभाग
 Z.P Works Sub Dn.
 पांढरकवडा
 Pandharkawada

PCI (Pavement Condition Index) प्रमाणे रस्त्याची सुधारणा प्राधान्यक्रम यादी

अ.क्र.	तालुका	स्त्याचा दर्जा व क्रमांक (ग्रामा)	रस्त्याचे नाव	एकुण लांबी किमी	बांधकामाचे / सुधारणेचे वर्ष	मागील सुधारणेचे वर्ष	अस्तित्वातील रस्त्याचा पृष्ठभाग	रस्त्यावरील साखळी तील गावे	लोकसंख्या	वार्षिक सरासरी वाहतुक वर्दळ मे.टन	P C I	Tribal / Non Tribal	शेरा
१	२	३	४	५	६	७	८	१०	११	१२	१३	१४	१५
१	घाटंजी	ग्रामा-१	कोंडजई जोडरस्ता (रामा क्र. २६९ ला जोडणारा)	१.१०	-	-	डांबरी	कोंडजई	२१०	-	१	N/T	
								एकुण	२१०				
२	घाटंजी	ग्रामा-३	लव्हाणा जोडरस्ता प्रमुख जिल्हा मार्ग क्र. १७ ला जोडणारा	४.००	-	१७-१८	डांबरी	दत्तापुर लव्हाणा	५७४ १२१	-	१	N/T	
								एकुण	६९५				
३	घाटंजी	ग्रामा-८	शिवणी - गांवपोड पोतापोड रस्ता	६.००	-	२००१-२	डांबरी व अपृष्ठांकित	गांवपोड पोतापोड	२७३ १९०	-	१	T	
								एकुण	४६३				
४	घाटंजी	ग्रामा-१०	शिवणी ते आंबेझरी रस्ता	८.००	-	२१-२२	खडी व अपृष्ठांकित	शिवणी आंबेझरी	३१०७ ९५२	-	१	N/T	
								एकुण	४०५९				
५	घाटंजी	ग्रामा-१२	पांढुर्णा मुरली रस्ता	४.००	-	२०१४-१५	खडी व अपृष्ठांकित	पांढुर्णा मुरली	१३१६ १९४०	-	१	N/T	
								एकुण	३२५६				
६	घाटंजी	ग्रामा-१७	चोरकुंड - मारेगांव - घाटंजी रस्ता	७.००	-	२२-२३	डांबरी	चोरकुंड	१५७	-	१	N/T	
								एकुण	१५७				
७	घाटंजी	ग्रामा-१९	बेलोरा जोडरस्ता (रामा क्र. २६९ ते प्रजिमा क्र.१७ ला जोडणारा)	१.५०	-	१३-१४	डांबरी	बेलोरा	४९०	-	१	N/T	
								एकुण	४९०				
८	घाटंजी	ग्रामा-२२	मजरा ते मोवाडा (तांडा) रस्ता	५.००	-	२१-२२	अपृष्ठांकित	मजरा मोवाडा	२००१ २००९	-	१	N/T	
								एकुण	४०१०				

अ.क्र.	तालुका	स्त्याचा दर्जा व क्रमांक (ग्रामा)	रस्त्याचे नाव	एकुण लांबी किमी	बांधकामाचे / सुधारणेचे वर्ष	मागील सुधारणेचे वर्ष	अस्तित्वातील रस्त्याचा पृष्ठभाग	रस्त्यावरील साखळी तील गावे	लोकसंख्या	वार्षिक सरासरी वाहतुक वर्दळ मे.टन	P C I	Tribal / Non Tribal	शेरा
१	२	३	४	५	६	७	८	१०	११	१२	१३	१४	१५
९	घाटंजी	ग्रामा-२७	पांढुर्णा ते नागमंदिर रस्ता	१.००	-	२०१०-११	अपृष्ठांकित	पांढुर्णा	१३१६	-	१	N/T	
								एकुण	१३१६				
१०	घाटंजी	ग्रामा-२८	पांढुर्णा कुंभारी रस्ता	२.००	-	-	डांबरी	पांढुर्णा कुंभारी	१३१६ ७९२	-	१	N/T	
								एकुण	२१०८				
११	घाटंजी	ग्रामा-२९	अंजी (नृसिंह) तांडा जोडरस्ता (प्र.जि.मा. क्र. ८५ ला जोडणारा)	१.००	-	-	डांबरी	अंजी नृ	१९१८	-	१	N/T	
								एकुण	१९१८				
१२	घाटंजी	ग्रामा-३६	डांगरगांव - बोरगांव रस्ता	२.००	-	१४-१५	डांबरी	बोरगाव डांगरगाव	१०७० ६४६	-	१	N/T	
								एकुण	१७१६				
१३	घाटंजी	ग्रामा-४५	मानोली अंजी रस्ता	४.००	-	१७-१८	खडी	मानोली अंजी	२६४९ ६८७	-	१	N/T	
								एकुण	३३३६				
१४	घाटंजी	ग्रामा-५२	चांदापुर जोडरस्ता	३.००	-	२०-२१	डांबरी	चांदापुर	६६१	-	१	T	
								एकुण	६६१				
१५	घाटंजी	ग्रामा-५५	नुक्ती जोडरस्ता	०.५६	-	१३-१४	डांबरी	नुक्ती	२६९	-	१	N/T	
								एकुण	२६९				
१६	घाटंजी	ग्रामा-५६	नुक्ती - येवती रस्ता	१.८०	-	-	डांबरी	येवती	३३१	-	१	N/T	
								एकुण	३३१				
१७	घाटंजी	ग्रामा-५९	वासरी पोड रस्ता	१.५०	-	-		वासरी	१५०३	-	१	T	
								एकुण	१५०३				
१८	घाटंजी	ग्रामा-६२	किन्ही ते किन्ही तांडा रस्ता	१.५०	-	-	खडी	किन्ही	६८७	-	१	N/T	
								एकुण	६८७				

अ.क्र.	तालुका	स्त्याचा दर्जा व क्रमांक (ग्रामा)	रस्त्याचे नाव	एकुण लांबी किमी	बांधकामाचे / सुधारणेचे वर्ष	मागील सुधारणेचे वर्ष	अस्तित्वातील रस्त्याचा पृष्ठभाग	रस्त्यावरील साखळी तील गावे	लोकसंख्या	वार्षिक सरासरी वाहतुक वर्दळ मे.टन	P C I	Tribal / Non Tribal	शेरा
१	२	३	४	५	६	७	८	१०	११	१२	१३	१४	१५
१९	घाटंजी	ग्रामा-६६	साखरा ते पारधी बंडा रस्ता	२.००	-	२१-२२	डांबरी	साखरा	२१२७	-	१	N/T	
								एकुण	२१२७				
२०	घाटंजी	ग्रामा-६८	कोठा जोडरस्ता (राजुरवाडी - हिवरधरा इ.जि.मा. क्र. ६६ ला जोडणारा)	१.५०	-	१८-१९	डांबरी	कोठा	२४७	-	१	N/T	
								एकुण	२४७				
२१	घाटंजी	ग्रामा-६९	राजुरवाडी जोडरस्ता	१.००	-	-	डांबरी	राजुरवाडी	१६७१	-	१	T	
								एकुण	१६७१				
२२	घाटंजी	ग्रामा-७०	लिंगी जोडरस्ता उंदरणी - तळणी रस्त्याला	१.००	-	१८-१९	डांबरी	लिंगी	१४३	-	१	T	
								एकुण	१४३				
२३	घाटंजी	ग्रामा-७८	शिरोली सायतखर्डा रस्ता	६.२०	-	२०-२१	डांबरी व खडी	शिरोली सायतखर्डा	३१६९	-	१	N/T	
								एकुण	३१६९				
२४	घाटंजी	ग्रामा-७९	शिरोली जोडरस्ता	०.५०	-	-	खडी	शिरोली	३१६९	-	१	N/T	
								एकुण	३१६९				
२५	घाटंजी	ग्रामा-८५	इंझाळा - पिंपरी रस्ता	२.००	-	-	डांबरी	इंझाळा	१३०२	-	१	N/T	
								एकुण	१३०२				
२६	घाटंजी	ग्रामा-८७	वासरी ते वासरी तांडा रस्ता	१.००	-	२००१-२	डांबरी	वासरी	५८७	-	१	N/T	
								एकुण	५८७				
२७	घाटंजी	ग्रामा-९०	हेटी (मांडवा) रस्ता	१.५०	-	-	अपृष्ठांकित	मांडवा	९११४	-	१	T	
								एकुण	९११४				
२८	घाटंजी	ग्रामा-९३	कोपरी - कोळी (बु) रस्ता	६.००	-	२०२३-२४	खडी व अपृष्ठांकित	कोपरी कोळी बु.	८९७ ३०६	-	१	T	
								एकुण	१२०३				

अ.क्र.	तालुका	स्त्याचा दर्जा व क्रमांक (ग्रामा)	रस्त्याचे नाव	एकुण लांबी किमी	बांधकामाचे / सुधारणेचे वर्ष	मागील सुधारणेचे वर्ष	अस्तित्वातील रस्त्याचा पृष्ठभाग	रस्त्यावरील साखळी तील गावे	लोकसंख्या	वार्षिक सरासरी वाहतुक वर्दळ मे.टन	P C I	Tribal / Non Tribal	शेरा
१	२	३	४	५	६	७	८	१०	११	१२	१३	१४	१५
२९	घाटंजी	ग्रामा-९४	घोटी ते कोळी रस्ता	२.५०	-	२००६-७	अपृष्ठांकित मातीकाम	घोटी कोळी बु.	२८९९ ३०६	-	१	T	
								एकुण	३२०५				
३०	घाटंजी	ग्रामा-९७	राजेगांव जोडरस्ता (रामामा.क्र.- २७५ ला जोडणारा)	१.००	-	१२-१३	डांबरी	राजेगाव	६१९	-	१	T	
								एकुण	६१९				
३१	घाटंजी	ग्रामा-९९	कापशी - पार्डी रस्ता	३.००	-	२१-२२	खडीकरण	पंगडी	१७२३	-	१	T	
								एकुण	१७२३				
३२	घाटंजी	ग्रामा-१०३	सांगवे पोड जोडरस्ता (प्रजिमा क्र.२९ ला जोडणारा)	०.८०	-	-	अपृष्ठांकित	सांगवेपोड	९७	-	१	N/T	
								एकुण	९७				
३३	घाटंजी	ग्रामा-१०४	कोपरी - शारी - घोटी रस्ता	६.००	-	-	डांबरी व खडी	कोपरी घोटी	८९७ २८९९	-	१	T	
								एकुण	३७९६				
३४	घाटंजी	ग्रामा-१०९	दत्तटेकडी ते चिंचोली रस्ता (घाटंजी -पारवा रस्त्याला जोडणारा)	१.००	-	-	डांबरी	चिंचोली	३०६	-	१	T	
								एकुण	३०६				
३५	घाटंजी	ग्रामा-११३	वाघु पोड जोडमार्ग	१.००	-	-	खडी	वाघु पोड	३९७	-	१	T	
								एकुण	३९७				
३६	घाटंजी	ग्रामा-११४	प्रेमनगर तांडा जोडमार्ग	१.५०	-	-	डांबरी	प्रेमनगरतांडा	४२७	-	१	T	
								एकुण	४२७				
३७	घाटंजी	ग्रामा-११५	बोदडी जोडरस्ता (उंदरणी सायतखर्डा)	३.२०	-	१२-१३	डांबरी	बोदडी	११२३	-	१	T	
								एकुण	११२३				

अ.क्र.	तालुका	स्त्याचा दर्जा व क्रमांक (ग्रामा)	रस्त्याचे नाव	एकुण लांबी किमी	बांधकामाचे / सुधारणेचे वर्ष	मागील सुधारणेचे वर्ष	अस्तित्वातील रस्त्याचा पृष्ठभाग	रस्त्यावरील साखळी तील गावे	लोकसंख्या	वार्षिक सरासरी वाहतुक वर्दळ मे.टन	P C I	Tribal / Non Tribal	शेरा
१	२	३	४	५	६	७	८	१०	११	१२	१३	१४	१५
३८	घाटंजी	ग्रामा-११६	राहाटी ते राहाटी पोड जोडरस्ता	२.००	-	-	डांबरी व अपृष्ठांकित	राहाटी	५२९	-	१	T	
							एकुण	५२९					
३९	घाटंजी	ग्रामा-११९	वोढोणा - मेजदा रस्ता	३.००	-	१७-१८	अपृष्ठांकित	वाढोणा मेजदा	११९८ ४८९	-	१	T	
							एकुण	१६८७					
४०	घाटंजी	ग्रामा-१२२	प्रजीमा २८ ला जोडणारा पारधी पोड व रामनगर तांडा जोडरस्ता	२.००	-	-	डांबरी	रामनगर तांडा	४८१	-	१	N/T	
							एकुण	४८१					
४१	घाटंजी	ग्रामा-१२४	दत्तापुर (झटाळा) जोडरस्ता	०.८०	-	-	डांबरी	दत्तापुर	९१८	-	१	T	
							एकुण	९१८					
४२	घाटंजी	ग्रामा-१२७	पारवा जोडरस्ता	१.००	-	-	डांबरी	पारवा	४६७४	-	१	T	
							एकुण	४६७४					
४३	घाटंजी	ग्रामा-१२८	डोर्ली सोनखास रस्ता	२.५०	-	१५-१६	डांबरी	डोर्ली सोनखास	५७४ ६७६	-	१	T	
							एकुण	१२५०					
४४	घाटंजी	ग्रामा-१३०	पार्डी वाढोणा जोडरस्ता (इजिमा.क्र.६६ला जोडणारा)	१.५०	-	१७-१८	डांबरी खडी व खअपृष्ठांकित	पार्डी वाढोणा	३९२ ११९८	-	१	T	
							एकुण	१५९०					
४५	घाटंजी	ग्रामा-१३१	पार्डी ते मेजदा रस्ता	४.००	-	-	अपृष्ठांकित	पार्डी मेजदा	३९२ ४८९	-	१	T	
							एकुण	८८१					
४६	घाटंजी	ग्रामा-१३३	सावळी - पार्डी रस्त्याला जोडणारा रत्नापुर जोडरस्ता	३.००	-	-	डांबरी	रत्नापुर	७६०	-	१	N/T	
							एकुण	७६०					

अ.क्र.	तालुका	स्त्याचा दर्जा व क्रमांक (ग्रामा)	रस्त्याचे नाव	एकुण लांबी किमी	बांधकामाचे / सुधारणेचे वर्ष	मागील सुधारणेचे वर्ष	अस्तित्वातील रस्त्याचा पृष्ठभाग	रस्त्यावरील साखळी तील गावे	लोकसंख्या	वार्षिक सरासरी वाहतुक वर्दळ मे.टन	P C I	Tribal / Non Tribal	शेरा
१	२	३	४	५	६	७	८	१०	११	१२	१३	१४	१५
४७	घाटंजी	ग्रामा-१३४	वागदा ते ग्रा.मा. २० ला जोडणारा रस्ता	१.५०	-	१४-१५	डांबरी	वागदा	४६७	-	१	N/T	
								एकुण	४६७				
४८	घाटंजी	ग्रामा-१३५	मांजरी - माणुसधरी रस्ता	६.००	-	२००८-९	डांबरी	मांजरी माणुसधरी	८५४ ९११	-	१	N/T	
								एकुण	१७६५				
४४	घाटंजी	ग्रामा-१३८	नागेझरी - झटाळा रस्ता	२.५०	-	२१-२२	अपृष्ठांकित	नागेझरी झटाळा	७५५ १३०७	-	१	T	
								एकुण	२०६२				
४९	घाटंजी	ग्रामा-१३९	झटाळा जोडरस्ता	१.००	-	-	खडीकरण	झटाळा	१३०७	-	१	T	
								एकुण	१३०७				
५०	घाटंजी	ग्रामा-१४०	झटाळा जोडरस्ता	०.५०	-	-	डांबरी	झटाळा	१३०७	-	१	T	
								एकुण	१३०७				
५१	घाटंजी	ग्रामा-१४२	पारवा जोडरस्ता	१.००	-	-	डांबरी	पारवा	४६७६	-	१	T	
								एकुण	४६७६				
५२	घाटंजी	ग्रामा-१४३	पाडी ते कालेश्वर रस्ता	३.००	-	-	अपृष्ठांकित	कालेश्वर	४१८	-	३	T	
								एकुण	४१८				
५३	घाटंजी	ग्रामा-१४६	जांब पोड रस्ता	१.००	-	१३-१४	डांबरी	जांब	१५०५	-	१	T	
								एकुण	१५०५				
५४	घाटंजी	ग्रामा-१५२	पाटापांगरा - चिखलवर्धा रस्ता	४.००	-	२२-२३	डांबरी	पाटापांगरा चिखलवर्धा	१५८२ २०३७	-	१	T	
								एकुण	३६१९				
५५	घाटंजी	ग्रामा-१५३	चिखलवर्धा गौरथडा रस्ता	४.००	-	१२-१३	डांबरी व खडी	चिखलवर्धा	२०३७	-	१	T	
								एकुण	२०३७				

अ.क्र.	तालुका	स्त्याचा दर्जा व क्रमांक (ग्रामा)	रस्त्याचे नाव	एकुण लांबी किमी	बांधकामाचे / सुधारणेचे वर्ष	मागील सुधारणेचे वर्ष	अस्तित्वातील रस्त्याचा पृष्ठभाग	रस्त्यावरील साखळी तील गावे	लोकसंख्या	वार्षिक सरासरी वाहतुक वर्दळ मे.टन	P C I	Tribal / Non Tribal	शेरा
१	२	३	४	५	६	७	८	१०	११	१२	१३	१४	१५
५६	घाटंजी	ग्रामा-१५८	बिलायता जोडरस्ता (प्रजिमा क्र. २८ ला जोडणारा)	२.००	-	-	डांबरी	बिलायता	५२०	-	१	T	
								एकुण	५२०				
५७	घाटंजी	ग्रामा-१६२	गोविंदपुर जोडरस्ता (रामा क्र. २६९ ला जोडणारा)	१.५०	-	-	डांबरी	गोविंदपुर	३९७	-	१	T	
								एकुण	३९७				
५८	घाटंजी	ग्रामा-१६६	वगारटाकळी सावगी रस्ता	४.००	-	२०-२१	अपृष्ठांकित खडीकरण	व.टाकळी सावंगी	१९६९	-	१	N/T	
								एकुण	१९६९				
५९	घाटंजी	ग्रामा-१६९	मंगी (सावरगांव) सावंगी जोडरस्ता	३.८०	-	-	डांबरी	मंगी सावरगाव	१२७५	-	१	N/T	
								एकुण	१२७५				
६०	घाटंजी	ग्रामा-१७३	रोहपेट (सायफळ) जोडरस्ता	३.००	-	-	डांबरी	सायफळ	१०१९	-	१	T	
								एकुण	१०१९				
६१	घाटंजी	ग्रामा-१७५	मंगी - (सावरगांव) धामनधरी रस्ता	२.००	-	-	खडी	मंगी सावरगाव	२१० १२७५	-	१	N/T	
								एकुण	१४८५				
६२	घाटंजी	ग्रामा-१७७	भिमकुंड तांडा जोडरस्ता	२.००	-	-	खडी व अपृष्ठांकित	भिमकुंड तांडा	३७९	-	१	N/T	
								एकुण	३७९				
			एकुण	१६०.२६									

M. J. J.
Sectional Engineer
Z. P (W) Sub Dn.
Pandharkawada

S. J.
Deputy Engineer
Z.P Works Sub Dn.
Pandharkawada

PCI (Pavement Condition Index) प्रमाणे रस्त्याची सुधारणा प्राधान्यक्रम यादी

अ.क्र.	तालुका	स्त्याचा दर्जा व क्रमांक (ग्रामा)	रस्त्याचे नाव	एकुण लांबी किमी	बांधकामाचे / सुधारणेचे वर्ष	मागील सुधारणेचे वर्ष	अस्तित्वातील रस्त्याचा पृष्ठभाग	रस्त्यावरील साखळी तील गावे	लोकसंख्या	वार्षिक सरासरी वाहतुक वर्दळ मे.टन	P C I	Tribal / Non Tribal	शेरा
१	२	३	४	५	६	७	८	१०	११	१२	१३	१४	१५
१	घाटंजी	ग्रामा-६	दत्तापूर चोरकुंड रस्ता.	२.००	-	२००४-५	डांबरी	चोरकुंड	१५७	-	२	N/T	
								एकुण	१५७				
२	घाटंजी	ग्रामा-२५	पांढर्णा (बु) तिवसाळा रस्ता	३.२०	-	२१-२२	खडी	पांढर्णा बु. तिवसाळा	१३४३ १६३२	-	२	N/T	
								एकुण	२९७५				
३	घाटंजी	ग्रामा-४०	तिवसाळा - हरीजनवस्ती जोडरस्ता	०.८०	-	-	डांबरी	तिवसाळा	१६३२	-	२	N/T	
								एकुण	१६३२				
४	घाटंजी	ग्रामा-४८	जरंग जोडरस्ता	१.००	-	-	डांबरी	जरंग	१२३४	-	२	N/T	
								एकुण	१२३४				
५	घाटंजी	ग्रामा-४९	जरंग तांडा जोडमार्ग	२.००	-	-	डांबरी	जरंग तांडा	३९७	-	२	N/T	
								एकुण	३९७				
६	घाटंजी	ग्रामा-५०	जरुर ते तांडा रस्ता	२.००	-	-	डांबरी	जरुर	२०४७	-	२	N/T	
								एकुण	२०४७				
७	घाटंजी	ग्रामा-५४	मानोली जोडरस्ता	१.००	-	-	डांबरी	मानोली	२६४९	-	२	N/T	
								एकुण	२६४९				
८	घाटंजी	ग्रामा-७६	शिरोली पोड रस्ता	२.००	-	१३-१४	डांबरी व अपृष्ठांकित	शिरोली	३१६९	-	२	N/T	
								एकुण	३१६९				
९	घाटंजी	ग्रामा-८०	जुनोनी - शिरोली रस्ता	३.००	-	-	डांबरी	शिरोली जुनांनी	३१६९ ३४८	-	२	N/T	
								एकुण	३५१७				
१०	घाटंजी	ग्रामा-९२	भुलाई पोड जोडमार्ग	१.००	-	-	डांबरी	भुलाई पोड	३०९	-	२	N/T	
								एकुण	३०९				

अ.क्र.	तालुका	स्त्याचा दर्जा व क्रमांक (ग्रामा)	रस्त्याचे नाव	एकुण लांबी किमी	बांधकामाचे / सुधारणेचे वर्ष	मागील सुधारणेचे वर्ष	अस्तित्वातील रस्त्याचा पृष्ठभाग	रस्त्यावरील साखळी तील गावे	लोकसंख्या	वार्षिक सरासरी वाहतुक वर्दळ मे.टन	P C I	Tribal / Non Tribal	शेरा
१	२	३	४	५	६	७	८	१०	११	१२	१३	१४	१५
११	घाटंजी	ग्रामा-१११	येडशी जोडरस्ता (तळणी सावळी रस्त्याला जोडणारा)	१.४०	-	-	डांबरी	येडशी	३४९	-	२	N/T	
								एकुण	३४९				
१२	घाटंजी	ग्रामा-११२	पार्डी (न) ते पार्डी तांडा (नामापुर तांडा) रस्ता.	१.००	-	१४-१५	डांबरी	पार्डी न.	३३४१	-	२	N/T	
								एकुण	३३४१				
१३	घाटंजी	ग्रामा-१५९	ताडसावळी जोडरस्ता	१.००	-	-	डांबरी	ताडसावळी	१०९२	-	२	T	
								एकुण	१०९२				
१४	घाटंजी	ग्रामा-१६०	ताडसावळी जोडरस्ता	०.५०	-	-	डांबरी	ताडसावळी	१०९२	-	२	T	
								एकुण	१०९२				
१५	घाटंजी	ग्रामा-१६५	राजापेठ जोडरस्ता कुर्ली - वघारटाकळी रस्त्याला जोडणारा रस्ता.	३.००	-	१६-१७	डांबरी	राजापेठ	७७६	-	२	N/T	
								एकुण	७७६				
१६	घाटंजी	ग्रामा-१७०	मंगी पोड जोडरस्ता	२.००	-	१५-१६	कॉक्रीट/डांबरी	मंगी पोड	०	-	२	N/T	
								एकुण	०				
१७	घाटंजी	ग्रामा-१७८	गणेरी जोडरस्ता.	०.५०	-	-	खडी	गणेरी	३०२	-	२	T	
								एकुण	३०२				
			एकुण	२७.४०									

M. P. W.
Sectional Engineer
 Z. P (W) Sub Dn.
 Pandharkawada

P. P. W.
Deputy Engineer
 Z.P Works Sub Dr.
 Pandharkawada

PCI (Pavement Condition Index) प्रमाणे रस्त्याची सुधारणा प्राधान्यक्रम यादी

अ.क्र.	तालुका	स्त्याचा दर्जा व क्रमांक (ग्रामा)	रस्त्याचे नाव	एकुण लांबी किमी	बांधकामाचे / सुधारणेचे वर्ष	मागील सुधारणेचे वर्ष	अस्तित्वातील रस्त्याचा पृष्ठभाग	रस्त्यावरील साखळी तील गावे	लोकसंख्या	वार्षिक सरासरी वाहतुक वर्दळ मे.टन	P C I	Tribal / Non Tribal	शेरा
१	२	३	४	५	६	७	८	१०	११	१२	१३	१४	१५
१	घाटंजी	ग्रामा-३०	अंजी नृसिंह जोडरस्ता	०.५०	-	१६-१७	डांबरी	अंजी नृ	१९१८	-	३	N/T	
								एकुण	१९१८				
२	घाटंजी	ग्रामा-३४	कोपरा - खडकी रस्ता	२.००	-	-	सिमेंट काँक्रेट	कोपरा खडकी	१०१	-	३	N/T	
								एकुण	१०१				
३	घाटंजी	ग्रामा-४२	ससाणी कुंभारी रस्ता	४.००	-	-	डांबरी	ससानी	९३७	-	३	N/T	
								एकुण	९३७				
४	घाटंजी	ग्रामा-४४	मानोली - किन्ही रस्ता	१२.००	-	-	डांबरी	मानोली किन्ही	२६४९ २५३४	-	३	N/T	
								एकुण	५१८३				
५	घाटंजी	ग्रामा-६३	शिरोली - ससानी रस्ता	३.२०	-	-	डांबरी	शिरोली ससानी	३१६९	-	३	N/T	
								एकुण	३१६९				
६	घाटंजी	ग्रामा-८३	आमडी - पिंपरी रस्ता	३.००	-	-	डांबरी	पिंपरी	८५४	-	३	N/T	
								एकुण	८५४				
७	घाटंजी	ग्रामा-९१	राजुरवाडी जोडरस्ता	०.९०	-	-	डांबरी	राजुरवाडी	१६७१	-	३	T	
								एकुण	१६७१				
८	घाटंजी	ग्रामा-९८	पार्डी (न) ते पार्डी पोड रस्ता	१.००	-	१४-१५	डांबरी	पार्डी न.	३३४२	-	३	N/T	
								एकुण	३३४२				
९	घाटंजी	ग्रामा-१२१	मांजरी तांडा (केळापुर तांडा) रस्ता	४.००	-	१५-१६	डांबरी	मांजरी	८५४	-	३	N/T	
								एकुण	८५४				
१०	घाटंजी	ग्रामा-१२९	सोनखास जोडरस्ता	२.००	-	-	डांबरी	सोनखास	६७६	-	३	T	
								एकुण	६७६				

अ.क्र.	तालुका	स्त्याचा दर्जा व क्रमांक (ग्रामा)	रस्त्याचे नाव	एकुण लांबी किमी	बांधकामाचे / सुधारणेचे वर्ष	मागील सुधारणेचे वर्ष	अस्तित्वातील रस्त्याचा पृष्ठभाग	रस्त्यावरील साखळी तील गावे	लोकसंख्या	वार्षिक सरासरी वाहतुक वर्दळ मे.टन	P C I	Tribal / Non Tribal	शेरा
१	२	३	४	५	६	७	८	१०	११	१२	१३	१४	१५
११	घाटंजी	ग्रामा-१३६	पाटापांगरा जोडरस्ता (प्र.जि.मा.क्र.२८ला. जोडणारा)	१.८०	-	२००४-५	डांबरी	पाटापांगरा	१५८२	-	३	N/T	
								एकुण	१५८२				
१२	घाटंजी	ग्रामा-१५०	पांगरा ते प्रजीमा २८ ला जोडणारा जोडरस्ता	१.५०	-	-	डांबरी	पांगरा	१५८२	-	३	N/T	
								एकुण	१५८२				
१३	घाटंजी	ग्रामा-१७४	सायफळ जोडरस्ता (रामा क्र. २६९ ला जोडणारा)	२.००	-	-	डांबरी	सायफळ	१०१९	-	३	T	
								एकुण	१०१९				
			एकुण	३७.९०									

M. K. K.
Sectional Engineer
 Z. P (W) Sub Dn.
 Pandharkawada

Sh.
Deputy Engineer
 Z.P Works Sub Dn.
 Pandharkawada

PCI (Pavement Condition Index) प्रमाणे रस्त्याची सुधारणा प्राधान्यक्रम यादी

अ.क्र.	तालुका	रस्त्याचा दर्जा व क्रमांक (ग्रामा)	रस्त्याचे नाव	एकुण लांबी किमी	बांधकामाचे / सुधारणेचे वर्ष	मागील सुधारणेचे वर्ष	अस्तित्वातील रस्त्याचा पृष्ठभाग	रस्त्यावरील साखळी तील गावे	लोकसंख्या	वार्षिक सरासरी वाहतुक वर्दळ मे.टन	P C I	Tribal / Non Tribal	शेरा
१	२	३	४	५	६	७	८	१०	११	१२	१३	१४	१५
१	घाटंजी	ग्रामा-५	पंगडी दडपापुर उमरहीरा शिवणी रस्ता	६.००	-	२००५-६	डांबरी व खडी	पंगडी दडपापुर	१७२३	-	४	N/T	
								एकुण	१७२३				
२	घाटंजी	ग्रामा-२६	प्र.जि.मा. क्र. ८५ ला जोडणारा पांढुर्णा (बु) जोडरस्ता	३.००	-	२०१०-११	डांबरी व अपृष्ठांकित	पांढुर्णा बु.	१३४३	-	४	N/T	
								एकुण	१३४३				
३	घाटंजी	ग्रामा-३३	घाटंजी - हरीजन वस्ती जोडरस्ता	०.४६	-	-	डांबरी	घाटंजी	११७२९४	-	४	N/T	
								एकुण	११७२९४				
४	घाटंजी	ग्रामा-३५	मोवाडा ते मोवाडा तांडा	१.२०	-	२२-२३	डांबरी	मोवाडा	२००९	-	४	N/T	
								एकुण	२००९				
५	घाटंजी	ग्रामा-४६	मानोली जोडरस्ता (घाटंजी ते मानोली)	३.००	-	-	खडी	मानोली	२६४९	-	४	N/T	
								एकुण	२६४९				
६	घाटंजी	ग्रामा-७७	रामपुर ते रामपुर आश्रमशाळा	१.५०	-	-	डांबरी	रामपुर	६६१	-	४	N/T	
								एकुण	६६१				
७	घाटंजी	ग्रामा-८१	आमडी - जुनोनी रस्ता	५.००	-	-	डांबरी	आमडी जुनोनी	१८०७ ३४८	-	४	N/T	
								एकुण	२१५५				
८	घाटंजी	ग्रामा-८९	मांडवा जोडरस्ता	०.६०	-	२१-२२	डांबरी	मांडवा	९११	-	४	N/T	
								एकुण	९११				
९	घाटंजी	ग्रामा-९६	टिटवी जोडरस्ता	०.५०	-	-	डांबरी	टिटवी	१३७१	-	४	T	
								एकुण	१३७१				
१०	घाटंजी	ग्रामा-१०१	शारी ते पोड रस्ता	०.५०	-	-	डांबरी	शारी	४०	-	४	T	
								एकुण	४०				

अ.क्र.	तालुका	स्त्याचा दर्जा व क्रमांक (ग्रामा)	रस्त्याचे नाव	एकुण लांबी किमी	बांधकामाचे / सुधारणेचे वर्ष	मागील सुधारणेचे वर्ष	अस्तित्वातील रस्त्याचा पृष्ठभाग	रस्त्यावरील साखळी तील गावे	लोकसंख्या	वार्षिक सरासरी वाहतुक वर्दळ मे.टन	P C I	Tribal / Non Tribal	शेरा
१	२	३	४	५	६	७	८	१०	११	१२	१३	१४	१५
११	घाटंजी	ग्रामा-१४५	जांब जोडरस्ता रामा ३१५ ला जोडणारा	१.००	-	-	डांबरी	जांब	१५०५	-	४	T	
								एकुण	१५०५				
१२	घाटंजी	ग्रामा-१५५	रामनगर कालेश्वर रस्ता	६.५०	-	२२-२३	डांबरी खडी व अपृष्ठांकित	रामनगर कालेश्वर	४८१ ४९४	-	४	T	
								एकुण	९७५				
१३	घाटंजी	ग्रामा-१५६	कोलामपोड माथनी ते इजीमा ६४ ला जोडणारा रस्ता.	२.००	-	२१-२२	सिमें काँक्रेट व अपृष्ठांकित	माथनी	३८१	-	४	T	
								एकुण	३८१				
१४	घाटंजी	ग्रामा-१७६	ठाणेगांव जोडरस्ता (रा.मा. क्र.३१६ ला जोडणारा)	४.००	-	२१-२२	डांबरी व अपृष्ठांकित	ठाणेगाव	२५८	-	४	N/T	
								एकुण	२५८				
			एकुण	३५.२६									


M. P.
Sectional Engineer
 Z. P (W) Sub Dn.
 Pandharkawada

OK
Deputy Engineer
 Z.P Works Sub Dn.
 Pandharkawada

PCI (Pavement Condition Index) प्रमाणे रस्त्याची सुधारणा प्राधान्यक्रम यादी

अ.क्र.	तालुका	स्त्याचा दर्जा व क्रमांक (ग्रामा)	रस्त्याचे नाव	एकुण लांबी किमी	बांधकामाचे / सुधारणेचे वर्ष	मागील सुधारणेचे वर्ष	अस्तित्वातील रस्त्याचा पृष्ठभाग	रस्त्यावरील साखळी तील गावे	लोकसंख्या	वार्षिक सरासरी वाहतुक वर्दळ मे.टन	P C I	Tribal / Non Tribal	शेरा
१	२	३	४	५	६	७	८	१०	११	१२	१३	१४	१५
१	घाटंजी	ग्रामा-२	करमना जोडरस्ता	०.५०	-	-	डांबरी	करमना	८३१	-	५	N/T	
								एकुण	८३१				
२	घाटंजी	ग्रामा-९	पोतापोड भुताई पोड रस्ता	१.८०	-	-	डांबरी	भुताई पोड	३०९	-	५	N/T	
								एकुण	३०९				
३	घाटंजी	ग्रामा-११	पांडुर्णा ते आकपुरी रस्ता	४.७०	-	२१-२२	खडी व अपृष्ठाकित	पांडुर्णा आकपुरी	१३१६	०	-	५	N/T
								एकुण	१३१६				
४	घाटंजी	ग्रामा-१३	मुर्ली जोडरस्ता	०.५०	-	-	डांबरी	मुर्ली	१९४०	-	५	N/T	
								एकुण	१९४०				
५	घाटंजी	ग्रामा-१४	मुर्ली ते मुर्ली तांडा रस्ता	१.००	-	-	डांबरी	मुर्ली	१९४०	-	५	N/T	
								एकुण	१९४०				
६	घाटंजी	ग्रामा-३१	घाटंजी जोडरस्ता	०.५०	-	-	डांबरी	घाटंजी	११७२९४	-	५	N/T	
								एकुण	११७२९४				
७	घाटंजी	ग्रामा-३२	घाटंजी रुग्णालयापर्यंत जोडरस्ता	०.६०	-	-	डांबरी	घाटंजी	११७२९४	-	५	N/T	
								एकुण	११७२९४				
८	घाटंजी	ग्रामा-५१	जरुर ते करणवाडी रस्ता	४.००	-	-	खडी	जरुर राजुरवाडी	१२३४	-	५	N/T	
								एकुण	१२३४				
९	घाटंजी	ग्रामा-१०२	पार्डी ते फनारवाडी पोड जोडरस्ता	२.१०	-	१८-१९	डांबरी	पार्डी फनारवाडी	३३४१	-	५	N/T	
								एकुण	३३४१				

अ.क्र.	तालुका	स्त्याचा दर्जा व क्रमांक (ग्रामा)	रस्त्याचे नाव	एकुण लांबी किमी	बांधकामाचे / सुधारणेचे वर्ष	मागील सुधारणेचे वर्ष	अस्तित्वातील रस्त्याचा पृष्ठभाग	रस्त्यावरील साखळी तील गावे	लोकसंख्या	वार्षिक सरासरी वाहतुक वर्दळ मे.टन	P C I	Tribal / Non Tribal	शेरा
१	२	३	४	५	६	७	८	१०	११	१२	१३	१४	१५
१०	घाटंजी	ग्रामा-१०८	चिंचोली कोपरी खु. रस्ता	०.८०	-	-	डांबरी	चिंचोली	३०६	-	५	T	
								एकुण	३०६				
११	घाटंजी	ग्रामा-११७	कोपरी ते देवधरी रस्ता	४.५०	-	२००५-६	WBM	कोपरी देवधरी	८९७ १६९८	-	५	T	
								एकुण	२५९५				
१२	घाटंजी	ग्रामा-१२६	देवधरी नागेझरी रस्ता	२.००	-	१७-१८	डांबरी व खडी	देवधरी	१६९७	-	५	N/T	
								एकुण	१६९७				
१३	घाटंजी	ग्रामा-१३२	पार्डी जोडरस्ता (इजिमा क्र. ६६ .ला जोडणारा)	१.००	-	२२-२३	डांबरी	पार्डी	३३४१	-	५	T	
								एकुण	३३४१				
१४	घाटंजी	ग्रामा-१४१	तरोडा ते नागेझरी रस्ता	३.००	-	२००३-४	डांबरी	तरोडा	१४५७	-	५	T	
								एकुण	१४५७				
१५	घाटंजी	ग्रामा-१६७	वगारटाकळी रामनगर रस्ता	३.००	-	१८-१९	डांबरी	व.टाकळी रामनगर	१९६९ ४१३	-	५	N/T	
								एकुण	२३८२				
१६	घाटंजी	ग्रामा-१६८	वगारटाकळी (रा.मा. क्र. ३१६ ला जोडणारा) जोडरस्ता	१.००	-	-	डांबरी	व.टाकळी	१९६९	-	५	N/T	
								एकुण	१९६९				
			एकुण	३१.००									


Sectional Engineer
 Z. P (W) Sub Dn.
 Pandharkawada


Deputy Engineer
 Z.P Works Sub Dn.
 Pandharkawada

PCI (Pavement Condition Index) प्रमाणे रस्त्याची सुधारणा प्राधान्यक्रम यादी

अ.क्र.	तालुका	स्त्याचा दर्जा व क्रमांक (ग्रामा)	रस्त्याचे नाव	एकुण लांबी किमी	बांधकामाचे / सुधारणेचे वर्ष	मागील सुधारणेचे वर्ष	अस्तित्वातील रस्त्याचा पृष्ठभाग	रस्त्यावरील साखळी तील गावे	लोकसंख्या	वार्षिक सरासरी वाहतुक वर्दळ मे.टन	P C I	Tribal / Non Tribal	शेरा
१	२	३	४	५	६	७	८	१०	११	१२	१३	१४	१५
१	घाटंजी	ग्रामा-४	चोरकुंड ते वाकी रस्ता	३.००	-	-	अपृष्ठांकित	चोरकुंड	१५७	-	-	N/T	
								एकुण	१५७				
२	घाटंजी	ग्रामा-७	चोरकुंड ते पोतापोड रस्ता	३.००	-	-	अपृष्ठांकित	चोरकुंड	१५७	-	-	N/T	
								एकुण	१५७				
३	घाटंजी	ग्रामा-१५	बंदरपोड मुरली रस्ता	२.००	-	-	अपृष्ठांकित	बंदरपोड मुरली	१९४०	-	-	N/T	
								एकुण	१९४०				
४	घाटंजी	ग्रामा-१६	खापरी ते संगमेश्वर मंदिर रस्ता	१.००	-	-	अपृष्ठांकित	खापरी	३३७८	-	-	N/T	
								एकुण	३३७८				
५	घाटंजी	ग्रामा-१८	मजरा ते चोरकुंड रस्ता	३.००	-	-	अपृष्ठांकित	मजरा	२००९	-	-	N/T	
								एकुण	२००९				
६	घाटंजी	ग्रामा-२०	चोरंबा ते मजरा रस्ता	५.००	-	-	अपृष्ठांकित	मजरा	२००९	-	-	N/T	
								एकुण	२००९				
७	घाटंजी	ग्रामा-२१	मजरा ते गावपोड	४.००	-	-	अपृष्ठांकित	मजरा	२००९	-	-	N/T	
								एकुण	२००९				
८	घाटंजी	ग्रामा-२३	शिवणी ते मोवाडा रस्ता	६.२५	-	-	अपृष्ठांकित	शिवणी	३५५६	-	-	N/T	
								एकुण	३५५६				
९	घाटंजी	ग्रामा-२४	कु-हाड मांजडा रस्ता	३.५०	-	-	अपृष्ठांकित	कु-हाड मांजडा	११८२	-	-	N/T	
								एकुण	११८२				

अ.क्र.	तालुका	स्त्याचा दर्जा व क्रमांक (ग्रामा)	रस्त्याचे नाव	एकुण लांबी किमी	बांधकामाचे / सुधारणेचे वर्ष	मागील सुधारणेचे वर्ष	अस्तित्वातील रस्त्याचा पृष्ठभाग	रस्त्यावरील साखळी तील गावे	लोकसंख्या	वार्षिक सरासरी वाहतुक वर्दळ मे.टन	P C I	Tribal / Non Tribal	शेरा
१	२	३	४	५	६	७	८	१०	११	१२	१३	१४	१५
१०	घाटंजी	ग्रामा-३७	कु-हाड ते निंबर्डा रस्ता	६.००	-	-	अपृष्ठांकित	कु-हाड निंबर्डा	११८२ ३३०	-	-	N/T	
								एकुण	१४१२				
११	घाटंजी	ग्रामा-३८	किन्ही ते कु-हाड रस्ता	४.५०	-	-	अपृष्ठांकित	किन्ही कु-हाड	२५३४	-	-	N/T	
								एकुण	२५३४				
१२	घाटंजी	ग्रामा-३९	कु-हाड ते तिवसाळा रस्ता	४.००	-	-	अपृष्ठांकित	तिवसाळा कु-हाड	१६३२	-	-	N/T	
								एकुण	१६३२				
१३	घाटंजी	ग्रामा-४१	ससानी जोडरस्ता (प्र.जि.मा. क्र. ८५ ला जोडणारा)	१.२०	-	-	अपृष्ठांकित	ससानी	९३७	-	-	N/T	
								एकुण	९३७				
१४	घाटंजी	ग्रामा-४३	कुंभारी ते दहेगांव रस्ता	५.००	-	-	अपृष्ठांकित	कुंभारी दहेगाव	७९० ३४८	-	-	N/T	
								एकुण	११३८				
१५	घाटंजी	ग्रामा-४७	जरुर ते राजुरवाडी रस्ता	४.००	-	-	अपृष्ठांकित	जरुर राजुरवाडी	२०४७	-	-	N/T	
								एकुण	२०४७				
१६	घाटंजी	ग्रामा-५३	किन्ही - ससाणी रस्ता	२.५०	-	-	अपृष्ठांकित	किन्ही ससाणी	२५३४ ९३७	-	-	N/T	
								एकुण	३४७१				
१७	घाटंजी	ग्रामा-५७	येवती साखरा कोपरा रस्ता	६.००	-	-	अपृष्ठांकित	येवती कोपरा	३३१ ३४०	-	-	N/T	
								एकुण	६७१				

अ.क्र.	तालुका	स्त्याचा दर्जा व क्रमांक (ग्रामा)	रस्त्याचे नाव	एकुण लांबी किमी	बांधकामाचे / सुधारणेचे वर्ष	मागील सुधारणेचे वर्ष	अस्तित्वातील रस्त्याचा पृष्ठभाग	रस्त्यावरील साखळी तील गावे	लोकसंख्या	वार्षिक सरासरी वाहतुक वर्दळ मे.टन	P C I	Tribal / Non Tribal	शेरा
१	२	३	४	५	६	७	८	१०	११	१२	१३	१४	१५
१८	घाटंजी	ग्रामा-५८	साखरा तांडा जोडरस्ता	२.००	-	-	अपृष्ठांकित	साखरा तांडा	२१२७	-	-	N/T	
								एकुण	२१२७				
१९	घाटंजी	ग्रामा-६०	कोपरा वन ते कोठा रस्ता.	२.००	-	-	अपृष्ठांकित	कोपरावन कोठा	३२१ २४७	-	-	N/T	
								एकुण	५६८				
२०	घाटंजी	ग्रामा-६१	चांदापुर तांडा जोडमार्ग (चांदापुर ते चांदापुर तांडा)	१.००	-	-	अपृष्ठांकित	चांदापुर	६६१	-	-	T	
								एकुण	६६१				
२१	घाटंजी	ग्रामा-६४	दहेगांव जुनोनी रस्ता	६.००	-	-	अपृष्ठांकित	जुनोनी दहेगाव	३४८ १५२०	-	-	N/T	
								एकुण	१८६८				
२२	घाटंजी	ग्रामा-६५	दहेगांव ते आमडी रस्ता	५.००	-	-	अपृष्ठांकित	दहेगाव आमडी	१५२० १८०७	-	-	N/T	
								एकुण	३३२६				
२३	घाटंजी	ग्रामा-६७	कोठा ते वासरी रस्ता	४.००	-	-	अपृष्ठांकित	कोठा वासरी	२४७ ५८७	-	-	N/T	
								एकुण	८३४				
२४	घाटंजी	ग्रामा-७१	लिंगापुर तांडा जोडमार्ग	१.००	-	-	अपृष्ठांकित	लिंगापुर	२२९	-	-	T	
								एकुण	२२९				
२५	घाटंजी	ग्रामा-७२	चिंचोली - कोळी (खु) रस्ता	२.५०	-	-	अपृष्ठांकित	चिंचोली कोळी खु.	३०६ ८५६	-	-	T	
								एकुण	११६२				
२६	घाटंजी	ग्रामा-७३	किन्ही कोळी रस्ता	४.७०	-	-	अपृष्ठांकित	किन्ही	२५३४	-	-	N/T	
								एकुण	२५३४				

अ.क्र.	तालुका	स्त्याचा दर्जा व क्रमांक (ग्रामा)	रस्त्याचे नाव	एकुण लांबी किमी	बांधकामाचे / सुधारणेचे वर्ष	मागील सुधारणेचे वर्ष	अस्तित्वातील रस्त्याचा पृष्ठभाग	रस्त्यावरील साखळी तील गावे	लोकसंख्या	वार्षिक सरासरी वाहतुक वर्दळ मे.टन	P C I	Tribal / Non Tribal	शेरा
१	२	३	४	५	६	७	८	१०	११	१२	१३	१४	१५
२७	घाटंजी	ग्रामा-७४	किनारा ते कोळी बु. रस्ता	६.५०	-	-	अपृष्ठांकित	किनारा कोळी बु.	६८७ ७६३	-	-	N/T	
								एकुण	१४५०				
२८	घाटंजी	ग्रामा-७५	शिरोली स्मशानभूमी रस्ता	१.५०	-	-	खडी	शिरोली	३१६९	-	-	N/T	
								एकुण	३१६९				
२९	घाटंजी	ग्रामा-८२	जुनोनी जोडरस्ता (प्रजिमा क्र. ८६ ला जोडणारा)	२.५०	-	-	अपृष्ठांकित	जुनोनी	३४८	-	-	N/T	
								एकुण	३४८				
३०	घाटंजी	ग्रामा-८४	इंझाळा - पारधी बेंडा रस्ता	२.००	-	-	अपृष्ठांकित	इंझाळा पारधीबेडा	१३०२	-	-	N/T	
								एकुण	१३०२				
३१	घाटंजी	ग्रामा-८६	वासरी तांडा ते रामा २७५ व इंझाळा जोडरस्त्याला जोडणारा रस्ता	४.००	-	-	अपृष्ठांकित	वासरी तांडा	५८७	-	-	N/T	
								एकुण	५८७				
३२	घाटंजी	ग्रामा-८८	वासरी तांडा ते दत्तकेडी रस्ता	४.००	-	-	अपृष्ठांकित	वासरी तांडा	५८७	-	-	N/T	
								एकुण	५८७				
३३	घाटंजी	ग्रामा-९५	जुनोनी ते पंगडी रस्ता	४.५०	-	-	अपृष्ठांकित	पंगडी जुनोनी	१७२३ ३४८	-	-	N/T	
								एकुण	२०७१				
३४	घाटंजी	ग्रामा-१००	कोपरी - कापसी रस्ता	१.००	-	-	अपृष्ठांकित	कोपरी कापसी	८९७ ६३	-	-	T	
								एकुण	९६०				
३५	घाटंजी	ग्रामा-१०५	शारी महादु पोड रस्ता	४.००	-	-	अपृष्ठांकित	शारी	४०	-	-	T	
								एकुण	४०				

अ.क्र.	तालुका	स्त्याचा दर्जा व क्रमांक (ग्रामा)	रस्त्याचे नाव	एकुण लांबी किमी	बांधकामाचे / सुधारणेचे वर्ष	मागील सुधारणेचे वर्ष	अस्तित्वातील रस्त्याचा पृष्ठभाग	रस्त्यावरील साखळी तील गावे	लोकसंख्या	वार्षिक सरासरी वाहतुक वर्दळ मे.टन	P C I	Tribal / Non Tribal	शेरा
१	२	३	४	५	६	७	८	१०	११	१२	१३	१४	१५
३६	घाटंजी	ग्रामा-१०६	महादु पोड जोडमार्ग	१.००	-	-	अपृष्ठांकित	महादुपोड	४७	-	-	T	
								एकुण	४७				
३७	घाटंजी	ग्रामा-१०७	पंगडी - कोपरी रस्ता	४.५०	-	-	अपृष्ठांकित	कोपरी	८९७	-	-	T	
								एकुण	८९७				
३८	घाटंजी	ग्रामा-११०	किन्ही - येरंडगांव रस्ता	३.५०	-	-	अपृष्ठांकित	यरंडगाव	११८३	-	-	T	
								एकुण	११८३				
३९	घाटंजी	ग्रामा-११८	सोनखास तांडा जोडमार्ग	१.००	-	-	अपृष्ठांकित	सोनखास	६७६	-	-	T	
								एकुण	६७६				
४०	घाटंजी	ग्रामा-१२०	नामापूर तांडा ते केळापुर तांडा	३.००	-	-	अपृष्ठांकित	नामापूर केळापुर	५४७ ९३०	-	-	N/T	
								एकुण	१४७७				
४१	घाटंजी	ग्रामा-१२३	प्रेमनगर तांडा ते दत्तापुर तांडा	३.००	-	-	अपृष्ठांकित	प्रेमनगर तांडा	४२७	-	-	T	
								एकुण	४२७				
४२	घाटंजी	ग्रामा-१२५	नागेझरी जोडरस्ता (रासा देवधरी इजिमा क्र. १४९ ला जोडणारा)	२.००	-	-	अपृष्ठांकित	नागेझरी	७५५	-	-	N/T	
								एकुण	७५५				
४३	घाटंजी	ग्रामा-१३७	दत्तापुर ते पाटा रस्ता	२.००	-	-	अपृष्ठांकित	दत्तापुर	९१८	-	-	T	
								एकुण	९१८				
४५	घाटंजी	ग्रामा-१४४	पार्डी ते जांब रस्ता	३.००	-	-	अपृष्ठांकित	पार्डी जांब	३९२ १५०५	-	-	T	
								एकुण	१८९७				

अ.क्र.	तालुका	स्त्याचा दर्जा व क्रमांक (ग्रामा)	रस्त्याचे नाव	एकुण लांबी किमी	बांधकामाचे / सुधारणेचे वर्ष	मागील सुधारणेचे वर्ष	अस्तित्वातील रस्त्याचा पृष्ठभाग	रस्त्यावरील साखळी तील गावे	लोकसंख्या	वार्षिक सरासरी वाहतुक वर्दळ मे.टन	P C I	Tribal / Non Tribal	शेरा
१	२	३	४	५	६	७	८	१०	११	१२	१३	१४	१५
४६	घाटंजी	ग्रामा-१४७	माणूसधरी रत्नापुर रस्ता	५.००	-	-	अपृष्ठांकित	पार्डी जांब	३९२ १५०५	-	-	T	
								एकुण	१८९७				
४७	घाटंजी	ग्रामा-१४८	माणूसधरी आयता रस्ता	२.००	-	-	अपृष्ठांकित	माणूसदरी आयता	९११	-	-	T	
								एकुण	९११				
४८	घाटंजी	ग्रामा-१४९	पाटापांगरा ते मानूसधरी रस्ता	५.००	-	-	अपृष्ठांकित	पाटापांगरा	१५८२	-	-	N/T	
								एकुण	१५८२				
४९	घाटंजी	ग्रामा-१५१	बिलायता - माणूसधरी - आयता रस्ता	५.००	-	-	अपृष्ठांकित	बिलायता	५२०	-	-	T	
								एकुण	५२०				
५०	घाटंजी	ग्रामा-१५४	शरद वघारा रस्ता	३.००	-	-	अपृष्ठांकित	शरद वघारा	३७० १९६९	-	-	T	
								एकुण	२३३९				
५१	घाटंजी	ग्रामा-१५७	राजेगांव पोड जोडरस्ता	०.५०	-	-	अपृष्ठांकित	राजेगांव	०	-	-	T	
								एकुण	०				
५२	घाटंजी	ग्रामा-१६१	ताडसावळी जोडरस्ता (रा.मा. क्र. २५७ ला जोडणारा)	४.००	-	-	अपृष्ठांकित	ताडसावळी	१०९२	-	-	T	
								एकुण	१०९२				
५३	घाटंजी	ग्रामा-१६३	कुर्ली - गोविंदपुर रस्ता	४.५०	-	-	अपृष्ठांकित	कुर्ली गोविंदपुर	२२४६ ३९७	-	-	T	
								एकुण	२६४३				
५४	घाटंजी	ग्रामा-१६४	कुर्ली ते रोहपेट रस्ता	६.००	-	-	अपृष्ठांकित	कुर्ली	२४६६	-	-	T	
								एकुण	२४६६				

अ.क्र.	तालुका	स्त्याचा दर्जा व क्रमांक (ग्रामा)	रस्त्याचे नाव	एकुण लांबी किमी	बांधकामाचे / सुधारणेचे वर्ष	मागील सुधारणेचे वर्ष	अस्तित्वातील रस्त्याचा पृष्ठभाग	रस्त्यावरील साखळी तील गावे	लोकसंख्या	वार्षिक सरासरी वाहतुक वर्दळ मे.टन	P C I	Tribal / Non Tribal	शेरा
१	२	३	४	५	६	७	८	१०	११	१२	१३	१४	१५
५५	घाटंजी	ग्रामा-१७१	ठाणेगांव टिपेश्वर रस्ता	४.००	-	-	अपृष्ठांकित	ठाणेगाव	२५८	-	-	N/T	
								एकुण	२५८				
५६	घाटंजी	ग्रामा-१७२	मंगी ठाणेगांव रस्ता	३.००	-	-	अपृष्ठांकित	मंगी ठाणेगाव	५९३ २५८	-	-	N/T	
								एकुण	८५१				
			एकुण घाटंजी तालुका :-	१८७.१५									

Signature
Sectional Engineer
 Z. P (W) Sub Dn.
 Pandharkawada

Signature
Deputy Engineer
 Z.P Works Sub Dn.
 Pandharkawada